

UCHWAŁA NR
Rady Gminy Łubianka
z dnia 14 lutego 2022 r.

**w sprawie miejscowego planu zagospodarowania przestrzennego dla terenu
działki oznaczonej numerem ewidencyjnym 21/1 położonej w Łubiance**

Na podstawie art. 18 ust. 2 pkt 5 ustawy z dnia 8 marca 1990 r. o samorządzie gminnym (Dz. U. z 2021 r. poz. 1372, 1834) oraz art. 20 ust. 1 ustawy z dnia 27 marca 2003 r. o planowaniu i zagospodarowaniu przestrzennym (Dz. U. z 2021 r. poz. 741, 784, 922, 1873, 1986) uchwała się, co następuje:

Rozdział 1
Przepisy ogólne

§ 1. 1. Po stwierdzeniu, że plan miejscowy nie narusza ustaleń studium uwarunkowań i kierunków zagospodarowania przestrzennego gminy Łubianka uchwalonego uchwałą nr XLIV/296/2014 Rady Gminy Łubianka z dnia 3 września 2014 r., uchwała się miejscowy plan zagospodarowania przestrzennego dla terenu działki oznaczonej numerem ewidencyjnym 21/1 położonej w Łubiance, zwany dalej planem.

2. Załącznikami do uchwały są:

- 1) rysunek planu w skali 1:1000 stanowiący integralną część uchwały, jako załącznik nr 1 do uchwały;
- 2) rozstrzygnięcie o sposobie rozpatrzenia uwag do projektu planu, jako załącznik nr 2 do uchwały;
- 3) rozstrzygnięcie o sposobie realizacji zapisanych w planie inwestycji z zakresu infrastruktury technicznej, które należą do zadań własnych gminy oraz zasadach ich finansowania, jako załącznik nr 3 do uchwały;
- 4) dane przestrzenne GML tworzone dla miejscowego planu zagospodarowania przestrzennego, jako załącznik nr 4 do uchwały.

§ 2. 1. Uchwała ustanawia obowiązujące na terenach objętych planem przepisy prawa miejscowego dotyczące przeznaczenia i sposobu zagospodarowania poszczególnych terenów oraz określa konieczne dla osiągnięcia zamierzonych celów – nakazy i zakazy.

2. Przepisy prawne niniejszej uchwały nie mogą być stosowane wybiórczo oraz w oderwaniu od ustaleń rysunku stanowiącego załącznik do uchwały.

§ 3. W realizacji miejscowego planu, oprócz ustaleń zawartych w niniejszej uchwale, mają zastosowanie przepisy szczególne wraz z aktami wykonawczymi i odrębnymi.

§ 4. Tereny wydzielone liniami rozgraniczającymi tereny o różnym przeznaczeniu lub różnych zasadach zagospodarowania określony jest symbolem, w którym litery oznaczają przeznaczenie poszczególnych terenów według oznaczeń legendy rysunku planu.

§ 5. Na rysunku planu obowiązują:

- 1) granica obszaru objętego planem;
- 2) linie rozgraniczające tereny o różnym przeznaczeniu lub różnych zasadach zagospodarowania;
- 3) nieprzekraczalna linia zabudowy;
- 4) nieprzekraczalna linia zabudowy od istniejącej linii elektroenergetycznej 15kV;
- 5) symbole identyfikujące tereny o różnym przeznaczeniu lub różnych zasadach zagospodarowania.


Rozdział 2 **Ogólne ustalenia planu**

§ 6. 1. Ustalenia ogólne obowiązują dla terenów w granicach obszaru objętego planem, o ile ustalenia szczegółowe nie stanowią inaczej.

2. Przeznaczenie terenów:

- 1) w granicach obszaru objętego planem wyznacza się tereny:
 - a) zabudowy usługowej z dopuszczeniem obiektów produkcyjnych, składów i magazynów, o symbolu – **U/P**,
 - b) drogi wewnętrznej, o symbolu – **KDW**;
- 2) obowiązuje zakaz lokalizacji funkcji i obiektów niezwiązanych z przeznaczeniem terenu i jego obsługą, z wyłączeniem inwestycji celu publicznego z zakresu łączności publicznej, zgodnych z przepisami odrębnymi.

3. Zasady ochrony i kształtowania ładu przestrzennego: wymagane sytuowanie nowych budynków zgodnie z nieprzekraczalnymi liniami zabudowy określonymi na rysunku planu.



4. Zasady ochrony środowiska, przyrody i krajobrazu: obowiązuje zagospodarowanie terenu prowadzące do utrzymania i ochrony wartości przyrodniczych i różnorodności form krajobrazowych, w tym:

- 1) zachowanie istniejących form ukształtowania terenu z wyłączeniem zmian wynikających z realizacji obiektów budowlanych;
- 2) zakaz dokonywania zmian stosunków wodnych.

5. Zasady kształtowania krajobrazu: zgodnie z ustaleniami szczegółowymi.

6. Zasady ochrony dziedzictwa kulturowego i zabytków, w tym krajobrazów kulturowych, oraz dóbr kultury współczesnej: w przypadku natrafienia podczas robót ziemnych lub budowlanych na obiekt, co do którego istnieje przypuszczenie, iż jest on zabytkiem należy zastosować się do przepisów o ochronie zabytków i opiece nad zabytkami.

7. Wymagania wynikające z potrzeb kształtowania przestrzeni publicznych: nie dotyczy.

8. Zasady kształtowania zabudowy oraz wskaźniki zagospodarowania terenów:

- 1) obowiązuje lokalizacja zabudowy zgodnie z zasadami określonymi w ustaleniach szczegółowych;
- 2) obowiązuje wydzielenie miejsc parkingowych w minimalnej ilości 1 miejsca parkingowego na 100 m² powierzchni usługowej i produkcyjnej;
- 3) w ramach projektowanych miejsc parkingowych obowiązuje zapewnienie miejsc parkingowych przeznaczonych na parkowanie pojazdów zaopatrzonych w kartę parkingową zgodnie z przepisami odrębnymi;
- 4) wskaźniki zagospodarowania terenów - określone w ustaleniach szczegółowych.

9. Granice i sposoby zagospodarowania terenów lub obiektów podlegających ochronie, ustalonych na podstawie odrębnych przepisów, terenów górniczych, a także obszarów szczególnego zagrożenia powodzią, obszarów osuwania się mas ziemnych, krajobrazów priorytetowych określonych w audycie krajobrazowym oraz w planach zagospodarowania przestrzennego województwa: cały obszar objęty planem znajduje się w granicach Głównego Zbiornika Wód Podziemnych 141 Zbiornik rzeki dolna Wisła.

10. Szczegółowe zasady i warunki scalania i podziału nieruchomości: nie ustala się.

11. Szczególne warunki zagospodarowania terenów oraz ograniczenia w ich użytkowaniu, w tym zakaz zabudowy: odległość posadowienia obiektów budowlanych od istniejącej infrastruktury technicznej zgodnie z przepisami odrębnymi.

12. Zasady modernizacji, rozbudowy i budowy systemów komunikacji i infrastruktury technicznej:



- 1) obsługa komunikacyjna z istniejących i projektowanych dróg;
- 2) dopuszcza się budowę i przebudowę istniejącej sieci infrastruktury technicznej, zgodnie z obowiązującymi przepisami odrębnymi;
- 3) zasady obsługi w zakresie zaopatrzenia w wodę: zaopatrzenie w wodę z gminnej sieci wodociągowej;
- 4) zasady obsługi w zakresie kanalizacji sanitarnej:
 - a) odprowadzanie ścieków sanitarnych do zbiorczej sieci kanalizacji sanitarnej, zgodnie z przepisami odrębnymi,
 - b) do czasu realizacji zbiorczej sieci kanalizacji sanitarnej dopuszcza się odprowadzanie ścieków do szczelnych zbiorników okresowo opróżnianych;
- 5) odprowadzanie wód opadowych:
 - a) odprowadzanie wód opadowych na grunt, zgodnie z przepisami odrębnymi,
 - b) dopuszcza się odprowadzanie wód opadowych do zbiorników retencyjnych, zgodnie z przepisami odrębnymi;
- 6) zasady obsługi w zakresie zaopatrzenia w gaz: zgodnie z przepisami odrębnymi;
- 7) zasady obsługi w zakresie zaopatrzenia w energię cieplną: należy zachować normatywne wartości emisji zanieczyszczeń do powietrza określone w przepisach odrębnych;
- 8) zasady obsługi w zakresie zaopatrzenia w energię elektryczną: zgodnie z przepisami odrębnymi; w przypadku likwidacji linii elektroenergetycznej nieprzekraczalne linie zabudowy od istniejącej linii elektroenergetycznej przestają obowiązywać;
- 9) zasady obsługi w zakresie telekomunikacji: zgodnie z przepisami odrębnymi;
- 10) zasady obsługi w zakresie odpadów komunalnych: gromadzenie odpadów komunalnych w zamykanych, przenośnych pojemnikach - wywóz odpadów z pojemników w sposób zorganizowany zgodnie z przepisami odrębnymi.

13. Sposób i termin tymczasowego zagospodarowania, urządzania i użytkowania terenów: nie wyznacza się tymczasowego zagospodarowania terenów.

14. Wysokość stawek procentowych służących naliczeniu opłaty z tytułu wzrostu wartości nieruchomości: na terenach przeznaczonych do realizacji celów niepublicznych – 30%.



Rozdział 3

Ustalenia szczegółowe - zasady zagospodarowania obowiązujące dla terenów objętych planem

§ 7. Teren oznaczony symbolem **U/P** przeznacza się na cel zabudowy usługowej z dopuszczeniem obiektów produkcyjnych, składów i magazynów; obowiązują następujące ustalenia:

- 1) wysokość zabudowy usługowej oraz produkcyjnej, składowej i magazynowej do dwóch kondygnacji nadziemnych oraz maksymalnie 10,0 m;
- 2) dachy o nachyleniu od 1,5° do 30°;
- 3) dopuszcza się podpiwniczenie budynków z uwzględnieniem okresowego wysokiego poziomu wód gruntowych;
- 4) uciążliwość prowadzonej działalności nie może wykraczać poza granice działki i nie może negatywnie wpływać na środowisko, w tym na grunt, wody podziemne i powierzchniowe z wyłączeniem inwestycji celu publicznego z zakresu łączności publicznej, zgodnych z przepisami odrębnymi;
- 5) dopuszcza się realizację infrastruktury technicznej związanej z podstawową funkcją terenu;
- 6) minimalna powierzchnia nowo wydzielanych działek budowlanych 0,4 ha;
- 7) dopuszcza się realizację zbiorników retencyjnych wody opadowej;
- 8) wzdłuż zachodniej i południowej części terenu należy zrealizować pas zieleni izolacyjnej o szerokości minimum 5,0 m;
- 9) minimalny udział procentowy powierzchni biologicznie czynnej w odniesieniu do powierzchni działki budowlanej – 30%;
- 10) powierzchnia zabudowy do 70% powierzchni działki lub terenu;
- 11) wskaźnik intensywności zabudowy od 0,1 do 1,0;
- 12) obowiązuje zakaz realizacji inwestycji mogących zawsze znacząco i mogących potencjalnie znacząco oddziaływać na środowisko, z wyłączeniem infrastruktury technicznej oraz inwestycji celu publicznego, w tym z zakresu łączności publicznej, zgodnych z przepisami odrębnymi.

§ 8. Teren oznaczony symbolem **KDW** przeznacza się na cel drogi wewnętrznej; obowiązują następujące ustalenia:

- 1) dopuszcza się lokalizację urządzeń infrastruktury technicznej niezwiązanych z podstawową funkcją drogi;
- 2) parametry i wskaźniki kształtowania zagospodarowania terenu: szerokość w liniach rozgraniczających – jak na rysunku planu.

Rozdział 4 **Przepisy końcowe**

§ 9. Wykonanie uchwały powierza się Wójtowi Gminy Łubianka.

§ 10. Uchwała podlega publikacji na stronie internetowej gminy oraz w Dzienniku Urzędowym Województwa Kujawsko – Pomorskiego.

§ 11. W granicach objętych niniejszą uchwałą traci moc Uchwała nr XI/81/99 Rady Gminy w Łubiance z dnia 15 listopada 1999 r. w sprawie zmiany miejscowego planu zagospodarowania przestrzennego gminy Łubianka dla sołectwa Łubianka w przedmiocie budownictwa mieszkaniowego oraz budownictwa służącego prowadzeniu działalności gospodarczej i publicznej.

§ 12. Uchwała wchodzi w życie po upływie 14 dni od daty jej ogłoszenia w Dzienniku Urzędowym Województwa Kujawsko – Pomorskiego.

WÓJT
Jerzy Zajackała

Unit 1
Introduction to the course

Week 1: Introduction to the course

Załącznik nr 2
do uchwały nr
Rady Gminy Łubianka
z dnia 14 lutego 2022 r.

**ROZSTRZYGNIĘCIE O SPOSOBIE ROZPATRZENIA UWAG DO MIEJSCOWEGO
PLANU ZAGOSPODAROWANIA PRZESTRZENNEGO DLA TERENU DZIAŁKI
OZNACZONEJ NUMEREM EWIDENCYJNYM 21/1 POŁOŻONEJ W ŁUBIANCE**

Na podstawie art. 17 pkt 14 oraz art. 20 ust. 1 ustawy z dnia 27 marca 2003 r. o planowaniu i zagospodarowaniu przestrzennym (Dz. U. z 2021 r. poz. 741 z późn. zm.) przedkłada się Radzie Gminy Łubianka listę nieuwzględnionych uwag umieszczonych w poniższym wykazie.

Lp.	Treść uwag	Ustalenia projektu planu dla nieruchomości, której dotyczy uwaga	Uzasadnienie nieuwzględnienia uwagi	Data wpływu uwagi
Brak nieuwzględnionych uwag do projektu przedmiotowego planu				

WÓJT
Jerzy Najakata

**ROZSTRZYGNIĘCIE O SPOSOBIE REALIZACJI ZAPISANYCH W PLANIE
INWESTYCJI Z ZAKRESU INFRASTRUKTURY TECHNICZNEJ, KTÓRE NALEŻĄ
DO ZADAŃ WŁASNYCH GMINY ORAZ ZASADACH ICH FINANSOWANIA**

**DOTYCZY MIEJSCOWEGO PLANU ZAGOSPODAROWANIA PRZESTRZENNEGO
DLA TERENU DZIAŁKI OZNACZONEJ NUMEREM EWIDENCYJNYM 21/1 POŁOŻONEJ
W ŁUBIANCIE**

Na podstawie art. 20 ust. 1 ustawy z dnia 27 marca 2003 r. o planowaniu i zagospodarowaniu przestrzennym (Dz. U. z 2021 r. poz. 741 z późn. zm.) Rada Gminy Łubianka określa następujący sposób realizacji i zasady finansowania inwestycji z zakresu infrastruktury technicznej, które zgodnie z ustawą z dnia 8 marca 1990 r. o samorządzie gminnym (Dz. U. z 2021 r. poz. 1372 z późn. zm.) należą do zadań własnych gminy i służą zaspokajaniu zbiorowych potrzeb mieszkańców.

1. Inwestycje z zakresu infrastruktury technicznej przewidziane do realizacji na podstawie planu stanowią: sieci i urządzenia wodociągowo – kanalizacyjne; utrzymanie istniejących i projektowanych sieci wodno–kanalizacyjnych wraz z budową infrastruktury technicznej niezbędnej do wykonania projektowanych przyłączy w przypadku realizacji projektowanych inwestycji budowlanych.

2. Sposób realizacji inwestycji:

- a) realizacja inwestycji z zakresu infrastruktury technicznej, które należą do zadań własnych gminy, zapisanych w miejscowym planie zagospodarowania przestrzennego dla terenu działki oznaczonej numerem ewidencyjnym 21/1 położonej w Łubiance, odbywać się będzie zgodnie z założeniami określonymi w studium uwarunkowań i kierunków zagospodarowania przestrzennego Gminy Łubianka;
- b) realizacja inwestycji z zakresu infrastruktury technicznej przebiegać będzie zgodnie z obowiązującymi przepisami i normami, w tym zakresie m. in. z ustawą z dnia 11 września 2019 r. Prawo zamówień publicznych (Dz. U. z 2021 r. poz. 1129 z późn. zm.), ustawą z dnia 7 lipca 1994 r. Prawo budowlane (Dz. U. z 2021 r. poz. 2351 z późn. zm.), ustawą z dnia 21 marca 1985 r. o drogach publicznych (Dz. U. z 2021 r. poz. 1376 z późn. zm.), ustawą z dnia 27 kwietnia 2001 r. Prawo ochrony środowiska (Dz. U. z 2021 r. poz. 1973 z późn. zm.). Inwestycje w zakresie przesyłania i dystrybucji paliw i energii elektrycznej realizowane będą w sposób określony w art. 7 ustawy z dnia 10 kwietnia 1997 r. Prawo energetyczne (Dz. U. z 2021 r. poz. 716 z późn. zm.); sposób realizacji inwestycji wynikać będzie z wykorzystania możliwych do zastosowania rozwiązań techniczno – technologicznych gwarantujących wysoką jakość wykonania inwestycji, dopuszcza się etapową realizację inwestycji.

3. Zasady finansowania: inwestycje z zakresu budowy sieci wodociągowej i kanalizacji finansowane będą na podstawie art. 15 ust 1 ustawy z dnia 7 czerwca 2001 r. o zbiorowym zaopatrzeniu w wodę i zbiorowym odprowadzeniu ścieków (Dz. U. z 2020 r. poz. 2028) ze środków budżetu gminy z dopuszczeniem porozumień finansowych zawartych z innymi podmiotami.

WÓJT
Jerzy Zajackała

Załącznik nr 4
do uchwały nr
Rady Gminy Łubianka
z dnia 14 lutego 2022 r.

Dane przestrzenne, o których mowa w art. 67a ust. 3 i 5 ustawy z dnia 27 marca 2003 r.
o planowaniu i zagospodarowaniu przestrzennym (j.t. Dz. U. z 2021 r. poz. 741 z późn. zm.)

WŁJ T ✓
Jerzy Załkale

Uzasadnienie do Uchwały Nr
Rady Gminy Łubianka
z dnia 14 lutego 2022 r.

Miejscowy plan zagospodarowania przestrzennego został opracowany na podstawie uchwały nr XXIII/236/2020 z dnia 14 grudnia 2020 r. w sprawie przystąpienia do sporządzenia miejscowego planu zagospodarowania przestrzennego dla terenu działki oznaczonej numerem ewidencyjnym 21/1 położonej w Łubiance.

Wymieniona uchwała rozpoczęła tryb formalnoprawny sporządzenia planu miejscowego określony w ustawie z dnia 27 marca 2003 r. o planowaniu i zagospodarowaniu przestrzennym (Dz. U. z 2021 r. poz. 741 z późn. zm.).

1. Sposób realizacji wymogów wynikających z art. 1 ust. 2–4 ustawy z dnia 27 marca 2003 r. o planowaniu i zagospodarowaniu przestrzennym

Przy opracowywaniu miejscowego planu zagospodarowania przestrzennego wzięto pod uwagę:

- 1) **wymagania ładu przestrzennego, w tym urbanistyki i architektury:** w planie miejscowym w § 6 ust. 3 zawarto ustalenia dotyczące zasad ochrony i kształtowania ładu przestrzennego. Określono również wymagania sytuowania nowych budynków oraz zasady kształtowania zabudowy i wskaźniki zagospodarowania terenu. Ustalenia te zapewniają uwzględnienie w planie miejscowym wymagań ładu przestrzennego, w tym urbanistyki i architektury;
- 2) **walory architektoniczne i krajobrazowe:** w planie miejscowym obowiązuje zagospodarowanie terenu prowadzące do utrzymania i ochrony wartości przyrodniczych i różnorodności form krajobrazowych. Ponadto przyjęte ustalenia planistyczne są kontynuacją istniejących procesów inwestycyjnych, które zachowują walory architektoniczne i krajobrazowe terenów sąsiednich;
- 3) **wymagania ochrony środowiska, w tym gospodarowania wodami i ochrony gruntów rolnych i leśnych:** plan miejscowy w § 6 ust. 4 zawiera ustalenia dotyczące zasad ochrony środowiska, przyrody i krajobrazu. Obszar objęty planem położony jest poza granicami obszarów chronionych w myśl ustawy z dnia 16 kwietnia 2004 r. o ochronie przyrody. Projekt miejscowego planu zagospodarowania przestrzennego został pozytywnie zaopiniowany przez Regionalnego Dyrektora Ochrony Środowiska. Na obszarze objętym planem miejscowym nie wystąpiła konieczność uzyskania zgody, o której mowa w art. 7 ustawy z dnia 3 lutego 1995 r. o ochronie gruntów rolnych i leśnych, na zmianę przeznaczenia gruntów leśnych na cele nieleśne;
- 4) **wymagania ochrony dziedzictwa kulturowego i zabytków oraz dóbr kultury współczesnej:** plan miejscowy w § 6 ust. 6 zawiera ustalenia dotyczące zasad ochrony dziedzictwa kulturowego i zabytków, w tym krajobrazów kulturowych, oraz dóbr kultury współczesnej. Na obszarze objętym planem miejscowym zgodnie z wnioskiem, który wpłynął od Wojewódzkiego Urzędu Ochrony Zabytków nie wyznaczono stref ochrony konserwatorskiej i archeologicznej. Projekt miejscowego planu zagospodarowania przestrzennego uzyskał pozytywne uzgodnienie Wojewódzkiego Urzędu Ochrony Zabytków;

- 5) **wymagania ochrony zdrowia oraz bezpieczeństwa ludzi i mienia, a także potrzeby osób ze szczególnymi potrzebami, o których mowa w ustawie z dnia 19 lipca 2019 r. o zapewnieniu dostępności osobom ze szczególnymi potrzebami (Dz. U. poz. 1969):** plan miejscowy w § 6 ust. 11 zawiera szczególne warunki zagospodarowania terenów oraz ograniczenia w ich użytkowaniu, a w § 6 ust. 9 ustalenia dotyczące granic i sposobów zagospodarowania terenów lub obiektów podlegających ochronie, ustalonych na podstawie odrębnych przepisów, terenów górniczych, a także obszarów szczególnego zagrożenia powodzią, obszarów osuwania się mas ziemnych, krajobrazów priorytetowych określonych w audycie krajobrazowym oraz w planach zagospodarowania przestrzennego województwa. Cały obszar objęty planem znajduje się w granicach Głównego Zbiornika Wód Podziemnych 141 Zbiornik rzeki dolna Wisła. Ustalenia w § 6 ust. 8 pkt 2 określają minimalną liczbę miejsc do parkowania, a w odniesieniu do miejsc przeznaczonych na parkowanie pojazdów zaopatrzonych w kartę parkingową odsyłają do obowiązujących przepisów odrębnych;
- 6) **walory ekonomiczne przestrzeni:** plan miejscowy poprzez ustalenie przeznaczenia terenów oraz optymalnych wskaźników zagospodarowania terenu i kształtowania zabudowy uwzględnia walory ekonomiczne przestrzeni. Dla przedmiotowego opracowania została sporządzona Prognoza skutków finansowych uchwalenia miejscowego planu zagospodarowania przestrzennego. Realizacja ustaleń planu pozwoli na dalszy rozwój zabudowy w sposób zapewniający zachowanie ładu przestrzennego. Pozwoli to na realizację inwestycji z zachowaniem maksymalnych walorów ekonomicznych w wykorzystaniu przestrzeni;
- 7) **prawo własności:** ustalenia planu oraz sposób wyznaczenia terenów wydzielonych liniami rozgraniczającymi określono mając na uwadze poszanowanie prawa własności;
- 8) **potrzeby obronności i bezpieczeństwa państwa:** na obszarze objętym planem nie występują tereny, obiekty i urządzenia służące obronności i bezpieczeństwu państwa (projekt planu został uzgodniony z właściwymi organami wojskowymi, ochrony granic oraz bezpieczeństwa państwa);
- 9) **potrzeby interesu publicznego:** plan miejscowy w § 6 ust. 12 zawiera ustalenia dotyczące zasad modernizacji, rozbudowy i budowy systemów komunikacji i infrastruktury technicznej, stanowiących inwestycje celu publicznego;
- 10) **potrzeby w zakresie rozwoju infrastruktury technicznej, w szczególności sieci szerokopasmowych:** w ustaleniach planu dopuszcza się budowę i przebudowę istniejącej sieci infrastruktury technicznej, zgodnie z obowiązującymi przepisami odrębnymi. Plan nie ogranicza możliwości realizacji infrastruktury sieci szerokopasmowej;
- 11) **zapewnienie udziału społeczeństwa w pracach nad miejscowym planem zagospodarowania przestrzennego, w tym przy użyciu środków komunikacji elektronicznej:** w celu zapewnienia udziału społeczeństwa w procedurze sporządzania planu zgodnie z art. 17 pkt 1 oraz pkt 9 ustawy o planowaniu i zagospodarowaniu przestrzennym oraz zgodnie z art. 39, art. 40 i art. 41 ustawy z dnia 3 października 2008 r. o udostępnianiu informacji o środowisku i jego ochronie, udziale społeczeństwa w ochronie środowiska oraz o ocenach oddziaływania na środowisko Wójt Gminy Łubianka kolejno dopełnił czynności określone w ww. ustawach. Ogłosił w prasie miejscowej, a także w sposób zwyczajowo przyjęty w danej miejscowości, o podjęciu

uchwały o przystąpieniu do sporządzania planu, określając formę, miejsce i termin składania wniosków do planu, nie krótszy niż 21 dni od dnia ogłoszenia. Informacja o podjęciu uchwały o przystąpieniu do sporządzania planu oraz o możliwości składania wniosków została również zamieszczona na stronie internetowej gminy. Następnie ogłosił w prasie miejscowej, a także w sposób zwyczajowo przyjęty w danej miejscowości, o wyłożeniu projektu planu do publicznego wglądu na co najmniej 7 dni przed dniem wyłożenia i wyłożono projekt wraz z prognozą oddziaływania na środowisko do publicznego wglądu na okres co najmniej 21 dni oraz zorganizowano w tym czasie dyskusję publiczną nad przyjętymi w projekcie planu rozwiązaniami. W ogłoszeniu o wyłożeniu projektu planu do publicznego wglądu poinformowano o możliwości składania uwag do projektu planu oraz wyznaczono termin, w którym osoby fizyczne i prawne oraz jednostki organizacyjne nieposiadające osobowości prawnej mogą wносить uwagi dotyczące projektu planu. Informacja o wyłożeniu projektu planu do publicznego wglądu oraz o możliwości składania uwag i terminie dyskusji publicznej została również zamieszczona na stronie internetowej gminy. Dyskusja publiczna nad przyjętymi w projekcie planu rozwiązaniami odbyła się w dniu 10.01.2022 r. W ustawowym terminie, tj. do dnia 31.01.2022 r., nie wpłynęły uwagi do przedmiotowego planu miejscowego.

- 12) **zachowanie jawności i przejrzystości procedur planistycznych:** Wójt Gminy Łubianka na każdym etapie procedury planistycznej dotyczącej planu miejscowego zapewnił jawność i przejrzystość ww. procedury. W szczególności dotyczy to etapów związanych z udziałem społeczeństwa. W całości wypełniono art. 17 ustawy o planowaniu i zagospodarowaniu przestrzennym oraz art. 39 ustawy z dnia 3 października 2008 r. o udostępnianiu informacji o środowisku i jego ochronie, udziale społeczeństwa w ochronie środowiska oraz o ocenach oddziaływania na środowisko. Ponadto organ sporządzający projekt planu zapewnił stałą możliwość udzielenia wszelkich informacji związanych z etapem i trybem sporządzania przedmiotowego planu miejscowego;
- 13) **potrzebę zapewnienia odpowiedniej ilości i jakości wody, do celów zaopatrzenia ludności:** plan miejscowy w § 6 ust. 12 zawiera ustalenia dotyczące zasad modernizacji, rozbudowy i budowy systemów komunikacji i infrastruktury technicznej, w tym systemów zaopatrzenia w wodę. Wyznaczono zaopatrzenie w wodę z gminnej sieci wodociągowej zgodnie z przepisami odrębnymi. Istniejąca sieć wodociągowa posiada rezerwy dla zapewnienia ilości i jakości wody dla zabudowy projektowanej;
- 14) **ustalając przeznaczenie terenu lub określając potencjalny sposób zagospodarowania i korzystania z terenu, organ waży interes publiczny i interesy prywatne, w tym zgłaszane w postaci wniosków i uwag, zmierzające do ochrony istniejącego stanu zagospodarowania terenu, jak i zmian w zakresie jego zagospodarowania, a także analizy ekonomiczne, środowiskowe i społeczne:** w ramach procedury planistycznej w odpowiedzi na ogłoszenie Wójta Gminy Łubianka o przystąpieniu do sporządzenia planu miejscowego, nie wpłynęły wnioski od osób prywatnych. Podobnie na etapie wyłożenia projektu planu do publicznego wglądu nie wpłynęły uwagi. Jednoznacznie świadczy to, że istniejący i planowany sposób użytkowania i zagospodarowania omawianego terenu zachowuje równowagę między interesem publicznym a interesami prywatnymi;

15) wymagania ładu przestrzennego, efektywnego gospodarowania przestrzenią oraz walorów ekonomicznych przestrzeni:

- **kształtowanie struktur przestrzennych przy uwzględnieniu dążenia do minimalizowania transportochłonności układu przestrzennego:** istniejąca i projektowana sieć komunikacyjna uwzględnia odpowiednie kształtowanie potoków komunikacyjnych, co pozwala na właściwe i oszczędne ekonomicznie prowadzenie transportu indywidualnego jak i zbiorowego;
- **lokalizowanie nowej zabudowy mieszkaniowej w sposób umożliwiający mieszkańcom maksymalne wykorzystanie publicznego transportu zbiorowego jako podstawowego środka transportu:** nie dotyczy.
- **zapewnianie rozwiązań przestrzennych, ułatwiających przemieszczanie się pieszych i rowerzystów:** zapewniono obsługę komunikacyjną z istniejących i projektowanych dróg;
- **dążenie do planowania i lokalizowania nowej zabudowy w szczególności poprzez uzupełnianie istniejącej zabudowy:** obszar objęty miejscowym planem zagospodarowania przestrzennego położony jest w zwartej strukturze funkcjonalno – przestrzennej. Ustalenia planu miejscowego mają na celu dalszy rozwój zabudowy wykształconej jednostki urbanistycznej.

2. Zgodność z wynikami analizy, o której mowa w art. 32 ust. 1, wraz z datą uchwały rady gminy, o której mowa w art. 32 ust. 2 ustawy z dnia 27 marca 2003 r. o planowaniu i zagospodarowaniu przestrzennym, oraz sposób uwzględnienia uniwersalnego projektowania

Miejscowy plan zagospodarowania przestrzennego jest zgodny z polityką przestrzenną gminy sformułowaną w Studium uwarunkowań i kierunków zagospodarowania przestrzennego gminy Łubianka uchwalonym uchwałą nr XLIV/296/2014 Rady Gminy Łubianka z dnia 3 września 2014 r.

Miejscowy plan zagospodarowania przestrzennego jest zgodny z uchwałą nr X/90/2019 Rady Gminy Łubianka z dnia 12 czerwca 2019 r. w sprawie oceny aktualności Studium uwarunkowań i kierunków zagospodarowania przestrzennego oraz miejscowych planów zagospodarowania przestrzennego gminy Łubianka.

Rozwiązania układu komunikacyjnego pozwalają na zapewnienie potrzeb osobom ze szczególnymi potrzebami na etapie realizacji projektowanej inwestycji. Również przyjęte parametry obiektów budowlanych pozwalają na zrealizowanie projektowanej inwestycji z uwzględnieniem wymagań osób ze szczególnymi potrzebami.

3. Wpływ na finanse publiczne, w tym budżet gminy

Dla przedmiotowego opracowania została sporządzona Prognoza skutków finansowych uchwalenia miejscowego planu zagospodarowania przestrzennego. Miejscowy plan zagospodarowania przestrzennego zapewnia minimalizowanie kosztów inwestycyjnej realizacji planu poprzez uzupełnienie terenów inwestycyjnych wyposażonych w infrastrukturę techniczną oraz wykorzystanie istniejącej infrastruktury społecznej oraz istniejącego transportu publicznego.

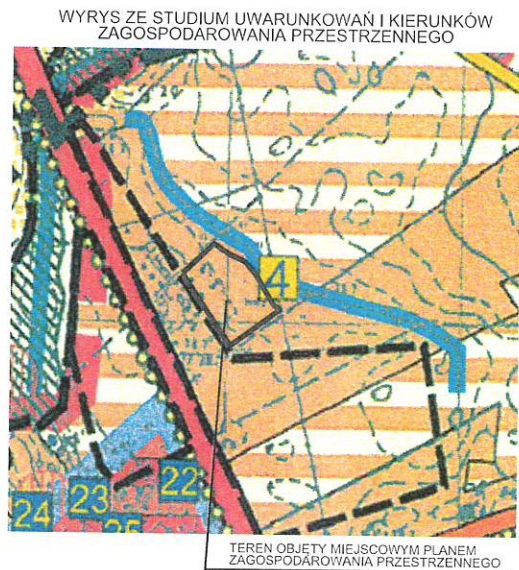
Zgodnie z powyższym podjęcie uchwały jest uzasadnione.

WÓJT
Jerzy Zająkala

MIEJSCOWY PLAN ZAGOSPODAROWANIA PRZESTRZENNEGO DLA TERENU DZIAŁKI OZNACZONEJ NUMEREM EWIDENCYJNYM 21/1 POŁOŻONEJ W LUBIANCE

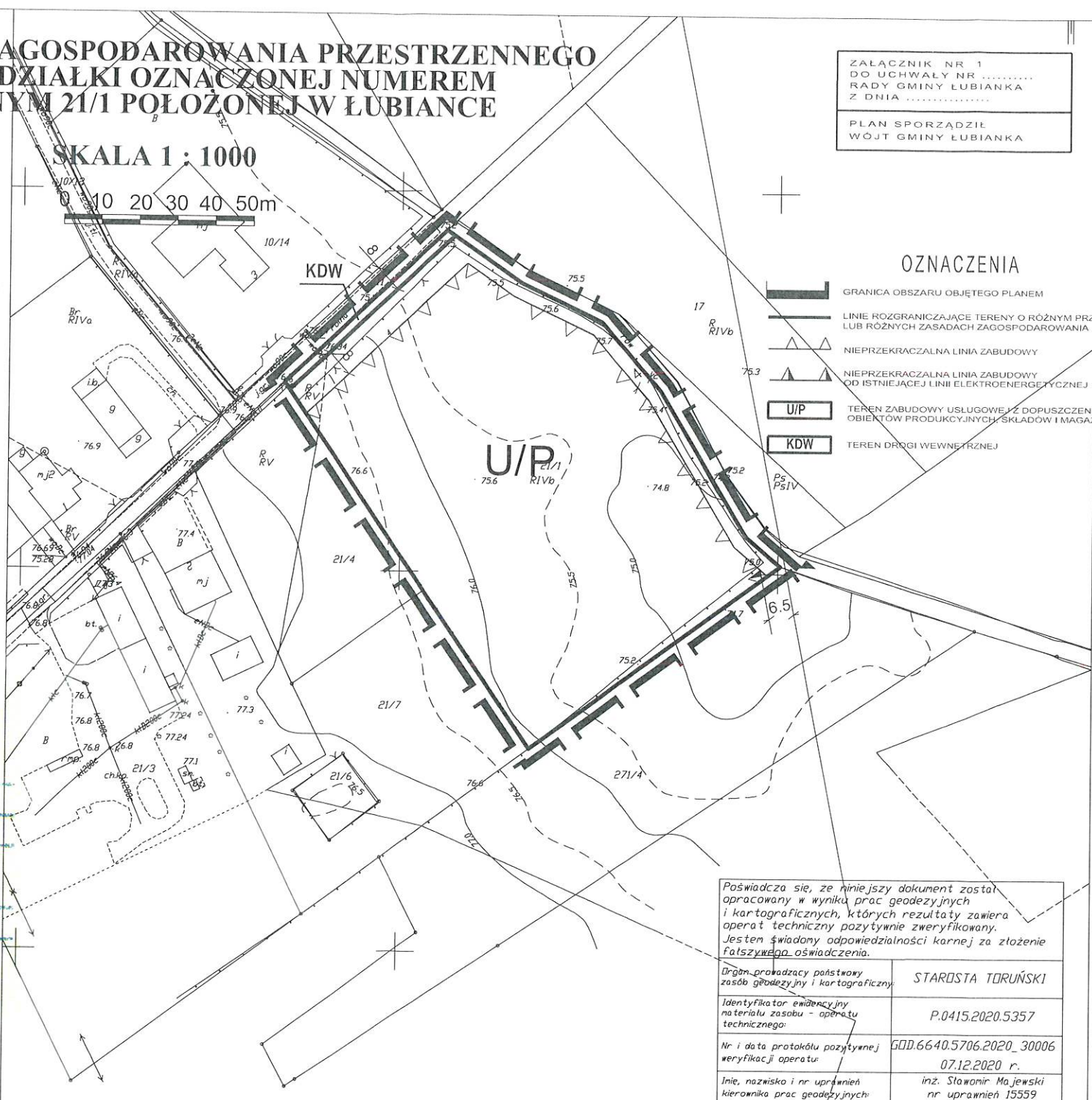
SKALA 1 : 1000

0 10 20 30 40 50m



KIERUNKI ROZWOJU ZAGOSPODAROWANIA :

- ZIELEŃ PARKÓW HISTORYCZNYCH
- TERENY ZWARTEJ ZABUDOWY USŁUGOWEJ - USŁUGI SAKRALNE
- TERENY ZWARTEJ ZABUDOWY MIESZKANIOWO - USŁUGOWEJ
- TERENY ROZWOJOWE ZABUDOWY MIESZKANIOWO - USŁUGOWEJ
- TERENY ZABUDOWY PRODUKCYJNO - USŁUGOWEJ
- TERENY REKREACJI I WYPOCZYNKU
- TERENY ZABUDOWY PRZEMYSŁOWO - USŁUGOWO - MIESZKANIOWEJ
- TERENY ZABUDOWY USŁUGOWO - MIESZKANIOWEJ
- TERENY ZABUDOWY WIELOFUNKCYJNEJ
- TERENY LASÓW



ZALĄCZNIK NR 1
DO UCHWAŁY NR
RADY GMINY LUBIANKA
Z DNIA

PLAN SPORZĄDZIŁ
WÓJT GMINY LUBIANKA

OZNACZENIA

- GRANICA OBSZARU OBJĘTEGO PLANEM
- LINIE ROZGRANICZAJĄCE TERENY O RÓŻNYM PRZEZNACZENIU
LUB RÓŻNYCH ZASADACH ZAGOSPODAROWANIA
- NIEPRZEKRACZALNA LINIA ZABUDOWY
- NIEPRZEKRACZALNA LINIA ZABUDOWY
OD ISTNIEJĄCEJ LINII ELEKTROENERGETYCZNEJ 6KV
- TEREN ZABUDOWY USŁUGOWEJ Z DOPUSZCZENIEM
OBIEKTÓW PRODUKCYJNYCH, SKŁADÓW I MAGAZYNÓW
- TEREN DROGI WEWNĘTRZNEJ

Poświadczam, że niniejszy dokument został opracowany w wyniku prac geodezyjnych i kartograficznych, których rezultaty zawiera operat techniczny pozytywnie zweryfikowany. Jestem świadomy odpowiedzialności karnej za złożenie fałszywego oświadczenia.

Organ prowadzący państwowy zasób geodezyjny i kartograficzny	STAROSTA TORUŃSKI
Identyfikator ewidencyjny materiału zasobu - operatu technicznego:	P.0415.2020.5357
Nr i data protokołu pozytywnej weryfikacji operatu:	GDD.6640.5706.2020_30006 07.12.2020 r.
Imię, nazwisko i nr uprawnień kierownika prac geodezyjnych:	inż. Sławomir Majewski nr uprawnień 15559 tel. 602-136-555

dokument podpisany elektronicznie

WÓJT
Jerzy Zojakala

