

MIEJSCOWY PLAN ZAGOSPODAROWANIA PRZESTRZENNEGO DLA CZĘŚCI TERENU POŁOŻONEGO W GRANICY SOŁECTWA BISKUPICE

SKALA 1 : 2 000

0 20 40 60 80 100 120 140 160 180 200m

ZAŁĄCZNIK NR 1a
DO UCHWAŁY NR
RADY GMINY ŁUBIANKA
Z DNIA

PLAN SPORZĄDZIŁ
WÓJT GMINY ŁUBIANKA

Mapa zasadnicza w skali 1:1000
Układ współrzędnych 2000 pas 6

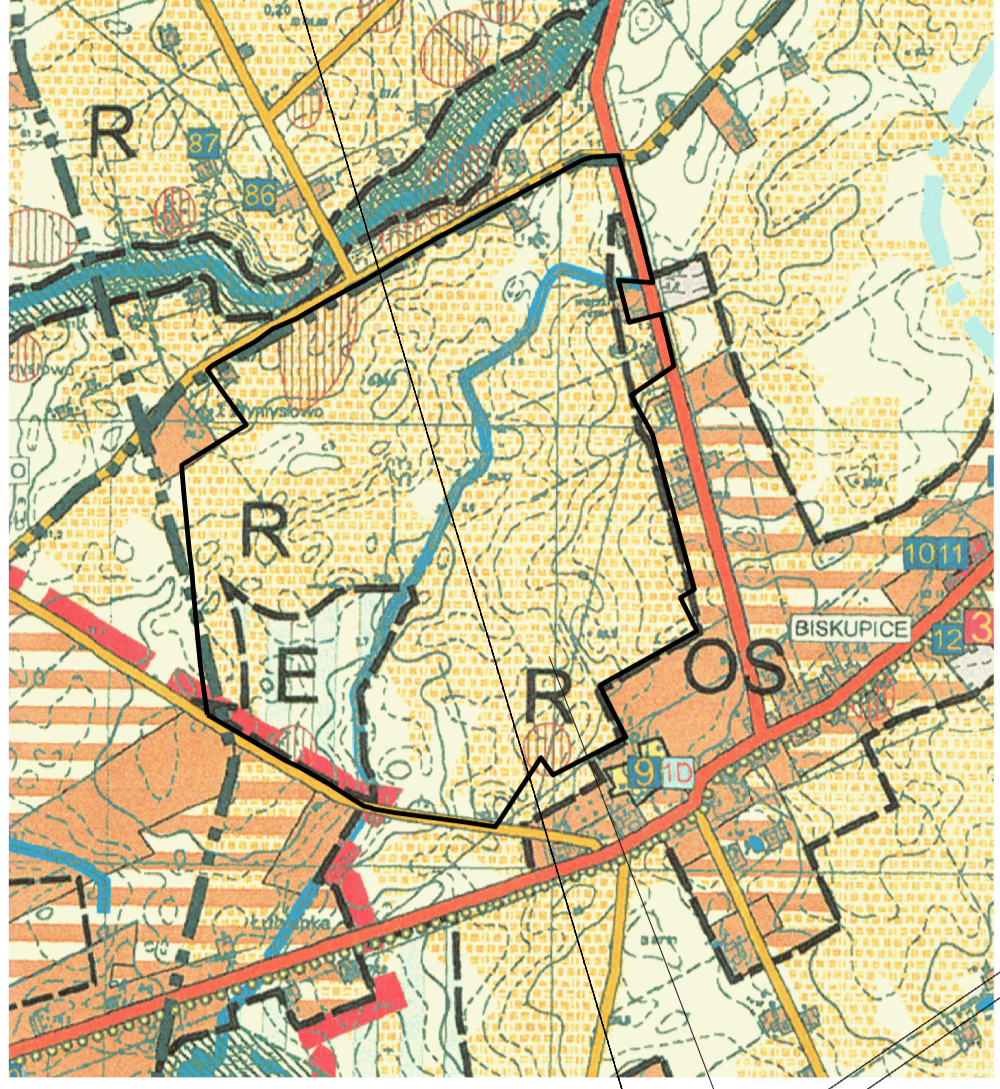
Informacja o źródle pochodzenia użytego materiału
posiadanego zasobu geodezyjnego i kartograficznego

1. Nazwa organu wydającego licencję:
Starostwo Powiatowe w Toruniu
ul. Towarowa 4-6
87-100 Toruń

2. Licencjodawca:
GMINA ŁUBIANKA
ul. Alby Jędrza Piłskiego II nr 8
87-152 Łubianka
NIP: 956-16-70-602









3. Numer licencji:
GDD.6642.1.1710.2023.AK_0416_CL1

WYRYS ZE STUDIUM UWARUNKOWAŃ I KIERUNKÓW
ZAGOSPODAROWANIA PRZESTRZENNEGO



TEREN OBJĘTY MIEJSCOWYM PLANEM
ZAGOSPODAROWANIA PRZESTRZENNEGO

LEGENDA

-  GRANICA OBSZARU OBJĘTEGO PLANEM
-  LINIE ROZGRANICZAJĄCE TERENY O RÓŻNYM PRZEZNACZENIU
LUB RÓŻNYCH ZASADACH ZAGOSPODAROWANIA
-  NIEPRZEKRACZALNA LINIA ZABUDOWY
-  NIERUCHOME ZABYTKI ARCHEOLOGICZNE -
STANOWISKA ARCHEOLOGICZNE
-  **MN** TERENY ZABUDOWY MIESZKANIOWEJ JEDNORODZINNEJ
-  **RZM** TERENY ZABUDOWY ZAGRODOWEJ
-  **RNR** TEREN GRUNTÓW ORNYCH ORAZ UPRAW
-  **KR** TERENY KOMUNIKACJI DROGOWEJ WEWNĘTRZNEJ

