

**UCHWAŁA NR III/24/2024
RADY GMINY ŁUBIANKA**

z dnia 20 czerwca 2024 r.

w sprawie zmiany Uchwały Nr IX/54/2003 Rady Gminy Łubianka z dnia 29 sierpnia 2003 r. w sprawie zaliczenia dróg do kategorii dróg gminnych

Na podstawie art. 18 ust. 2 pkt 15, art. 40 ust. 1, art. 41 ust. 1 i art. 42 ustawy z dnia 8 marca 1990 r. o samorządzie gminnym (t.j. Dz. U. z 2024 r. poz. 609) oraz art. 7 i art. 7a ustawy z dnia 21 marca 1985 r. o drogach publicznych (t.j. Dz. U. z 2024 r. poz. 320), po zasięgnięciu opinii Zarządu Powiatu Toruńskiego uchwała się, co następuje:

§ 1. W uchwale Nr IX/54/2003 Rady Gminy Łubianka z dnia 29 sierpnia 2003 r. w sprawie zaliczenia dróg do kategorii dróg gminnych (Dz. Urz. Woj. Kuj.-Pom. z 2003 r. Nr 126, poz. 1779) w Załączniku nr 1 - Wykaz dróg gminnych Gminy Łubianka, zalicza się do kategorii dróg gminnych kolejne drogi wymienione w załączniku do niniejszej uchwały.

§ 2. Wykonanie uchwały powierza się Wójtowi Gminy Łubianka.

§ 3. Uchwała wchodzi w życie po upływie 14 dni od dnia jej opublikowania w Dzienniku Urzędowym Województwa Kujawsko – Pomorskiego.

Przewodnicząca Rady Gminy

Kamila Łączak

**Załącznik
do Uchwały Nr III/24/2024
Rady Gminy Łubianka
z dnia 20 czerwca 2024 r.**

L.p.	Przebieg drogi	Długość	Rodzaj drogi	Nr geodezyjny działki drogowej	Nazwa ulicy
1.	Od skrzyżowania z ul. Spacerową poprzez działkę o nr ew. 67/19 i 67/102 (część).	0,06	D	67/19 Pigza 67/102 (część) Pigza	Przesmyk
2.	Od skrzyżowania z ul. Przesmyk poprzez działkę o nr ew. 67/102 (część).	0,20	D	67/102 (część) Pigza	Lilowa
3.	Od skrzyżowania z drogą powiatową nr 2021C poprzez działki o nr ew. 86/12 (część), 86/20, 86/53 i 274.	0,36	D	86/12 (część) Pigza 86/20 Pigza 86/53 Pigza 274 Pigza	Kosmiczna
4.	Od skrzyżowania z ul. Kosmiczną poprzez działkę o nr ew. 86/12 (część).	0,06	D	86/12 (część) Pigza	Bliska
5.	Od skrzyżowania z ul. Migdałową poprzez działkę o nr ew. 138/16 (część).	0,33	D	138/16 (część) Pigza	Chmielna
6.	Od skrzyżowania z ul. Okrężną poprzez działkę o nr ew. 6/3.	0,23	D	6/3 Pigza	Zagonowa
7.	Od skrzyżowania z ul. Szatwiową poprzez działkę o nr ew. 901 (część).	0,20	D	901 (część) Łubianka	Lawendowa
8.	Od skrzyżowania z ul. Wójta Podwojskiego poprzez działki o nr ew. 901 (część), 902/9 i 902/13.	0,33	D	901 (część) Łubianka 902/9 Łubianka 902/13 Łubianka	Szatwiowa
9.	Od skrzyżowania z ul. Rolną poprzez działkę o nr ew. 218/5.	0,23	D	218/5 Łubianka	Łubinowa
10.	Od skrzyżowania z ul. Jeziorną poprzez działkę o nr ew. 47/3 i 47/63 (część).	0,24	D	47/3 Łubianka 47/63 (część) Łubianka	Słoneczna
11.	Od skrzyżowania z ul. Jeziorną poprzez działki o nr ew. 47/32, 47/31, 47/64, 47/63 (część) i 47/65.	0,48	D	47/32 Łubianka 47/31 Łubianka 47/64 Łubianka 47/63 (część) Łubianka 47/65 Łubianka	Leśnikowa
12.	Od skrzyżowania z ul. Sportową poprzez działkę o nr ew. 205/2 do skrzyżowania z ul. Piaskową.	0,15	D	205/2 Łubianka	Ireny Szewińskiej
13.	Od skrzyżowania z drogą powiatową nr 2005C poprzez działki o nr ew. 229/2 (część) i 229/12.	0,46	D	229/2 (część) Łubianka 229/12 Łubianka	Bp. St. Okoniewskiego
14.	Od skrzyżowania z ul. Gnieźnińską poprzez działkę o nr ew. 201/59 do skrzyżowania z ul. Piastowską.	0,39	D	201/59 Zamek Bierzglowski	Bolesława Śmiałego
15.	Od skrzyżowania z ul. Piastowską poprzez działkę o nr ew. 194/36.	0,20	D	194/36 Zamek Bierzglowski	Ziemowita

Droga nr 2



Droga nr 3



Droga nr 4



Droga nr 6



Droga nr 7



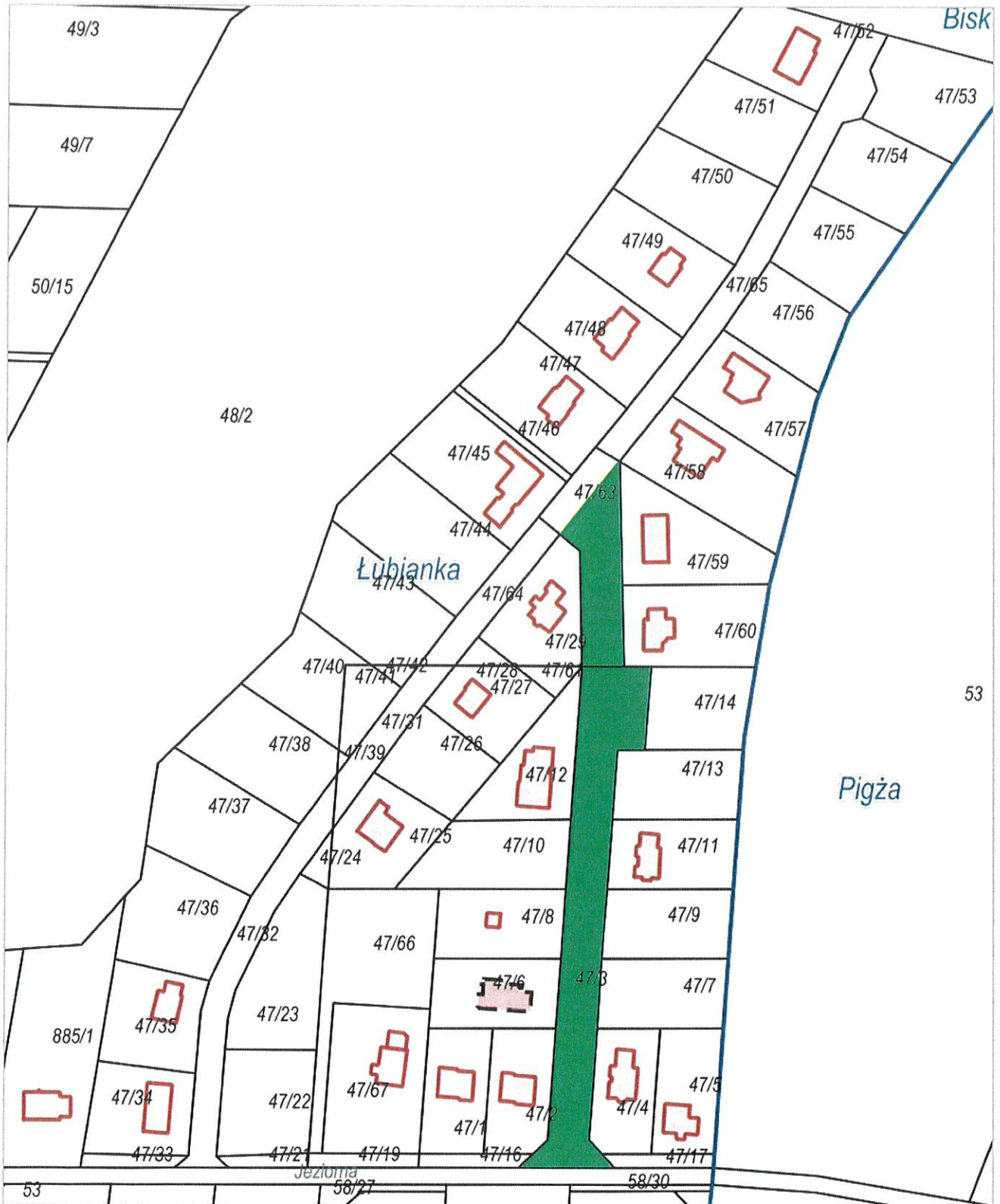
Droga nr 8



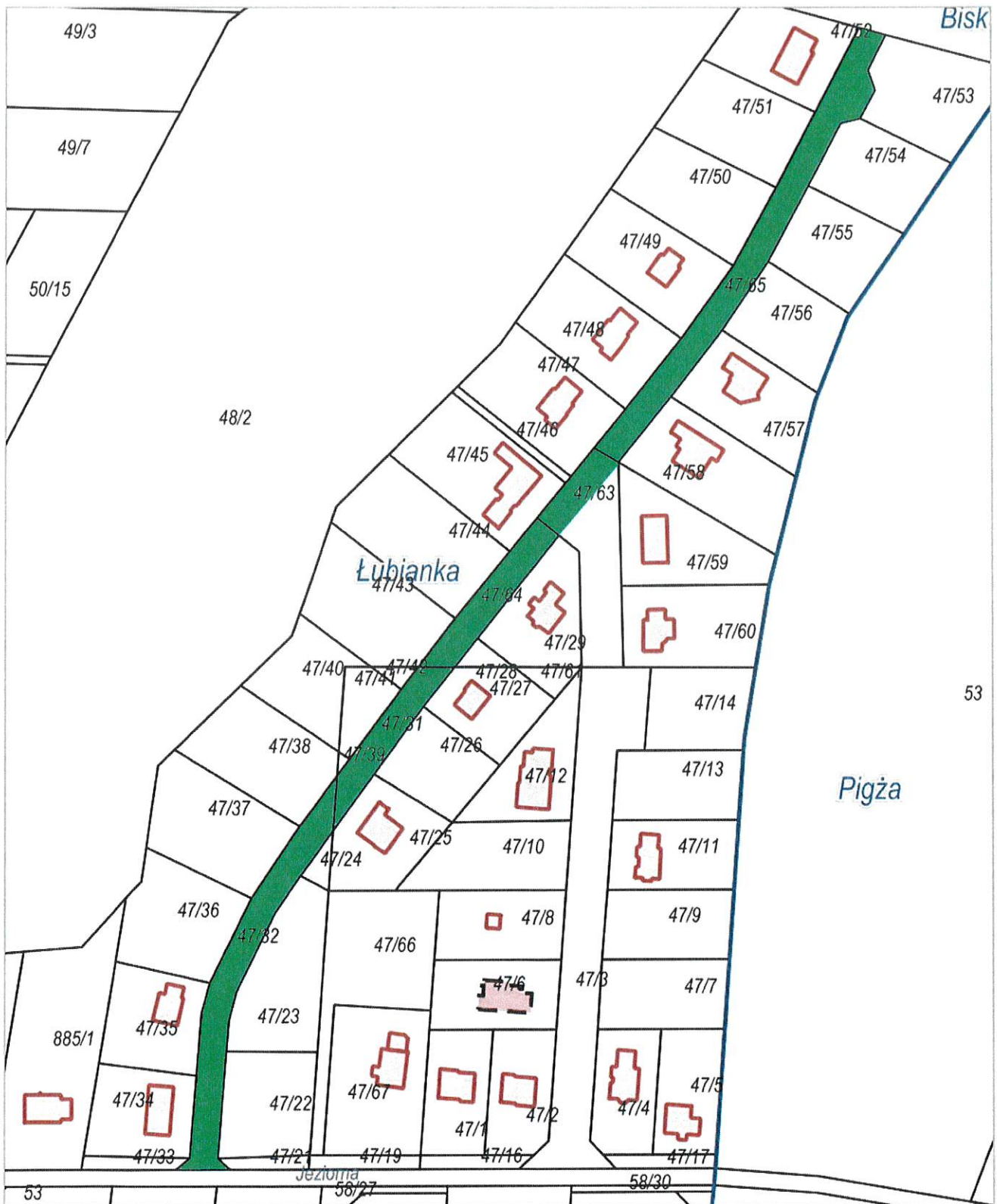
Droga nr 9



Droga nr 10



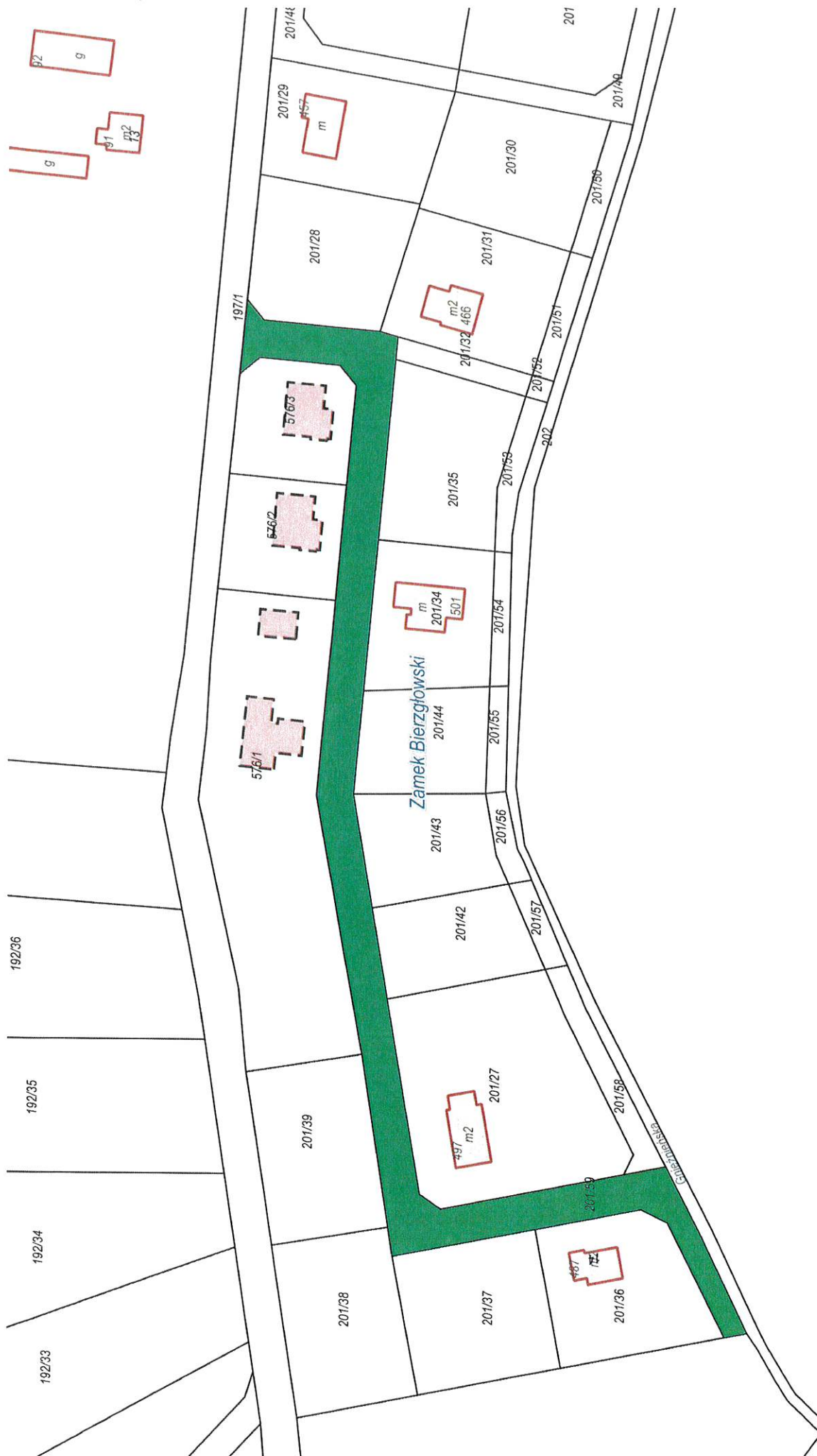
Droga nr 11



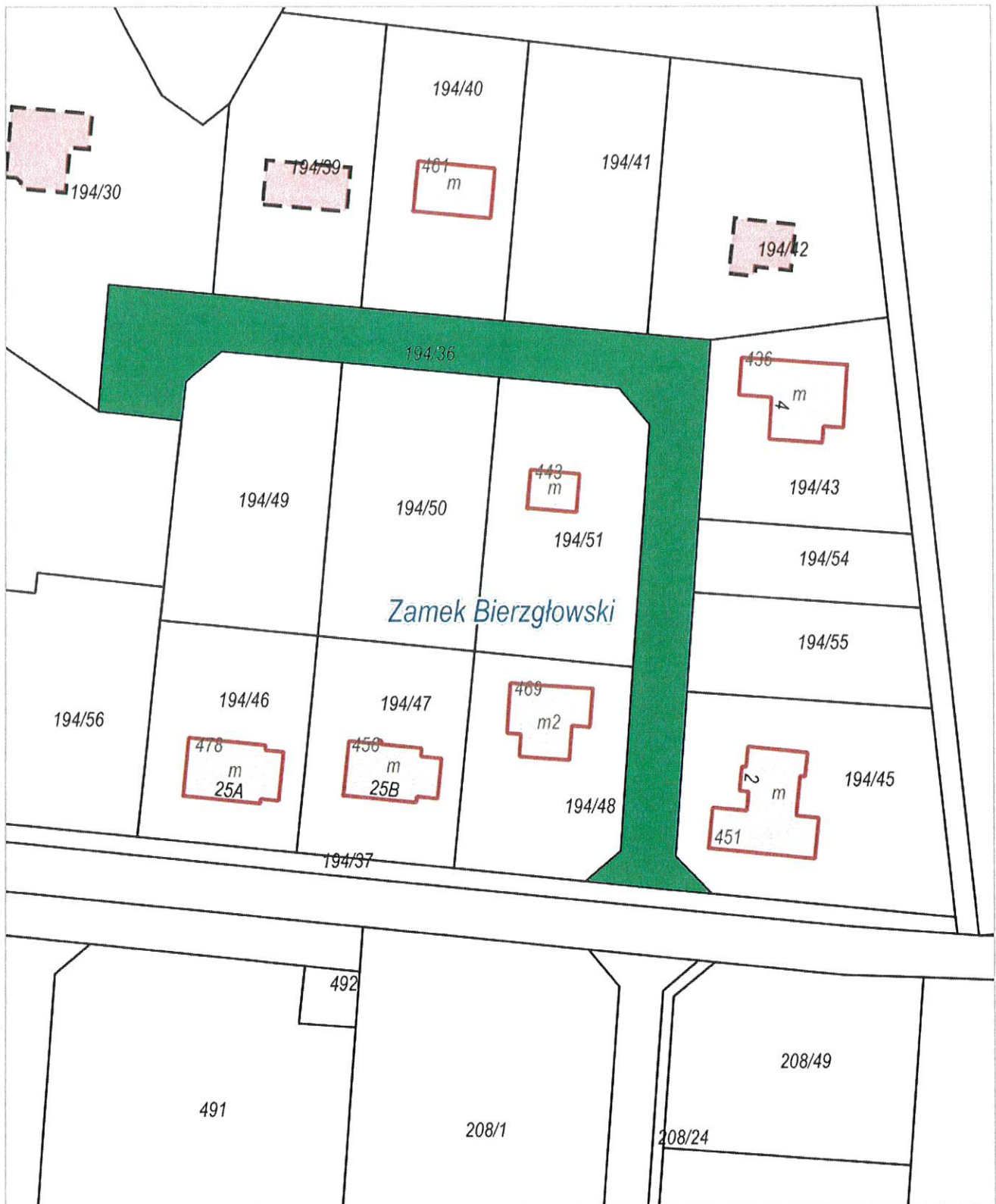
Droga nr 13



Droga nr 14



Droga nr 15



Uzasadnienie

Zgodnie z przepisami ustawy o drogach publicznych do dróg gminnych zalicza się drogi o znaczeniu lokalnym niezaliczone do innych kategorii, stanowiące uzupełniającą sieć dróg służących miejscowym potrzebom, z wyłączeniem dróg wewnętrznych. Zaliczenie do kategorii dróg gminnych następuje w drodze uchwały Rady Gminy po zasięgnięciu opinii właściwego Zarządu Powiatu.

Wójt Gminy Łubianka sporządził wykaz dróg gminnych gminy Łubianka i ustalił ich przebieg. Propozycja zaliczenia dróg do kategorii dróg gminnych została przedstawiona Zarządowi Powiatu Toruńskiego i zaopiniowana pozytywnie.

Wobec spełnienia wymogów formalnych podjęcie uchwały jest uzasadnione.