

Projekt

Uchwała Nr/..... /2019 Rady Gminy Łubianka z dnia października 2019 r.

w sprawie wskazania miejsca lokalizacji nowych przystanków komunikacyjnych na terenie Gminy Łubianka

Na podstawie art. 18 ust. 2 pkt 15 ustawy z dnia 8 marca 1990 r. o samorządzie gminnym (t.j. Dz. U. z 2019 r. poz. 506, 1309, 1696, 1815) oraz art. 20f pkt 1 ustawy z dnia 21 marca 1985 r. o drogach publicznych (t.j. Dz. U. z 2018 r. poz. 12, 317, 1693, 2068, z 2019 r. poz. 698, 730, 1495, 1716) uchwała się, co następuje:

§ 1. W celu poprawy bezpieczeństwa w ruchu drogowym oraz dla zaspokojenia potrzeb mieszkańców, w załączniku do niniejszej uchwały wskazuje się miejsce lokalizacji nowych przystanków komunikacyjnych przy drogach gminnych na terenie Gminy Łubianka:

- 1) Droga gminna nr 100324C w miejscowości Bierzgłowo, ul. Św. Antoniego: przeniesienie przystanku z okolicy skrzyżowania z ul. Świerkową w okolicę skrzyżowania z ul. Gruntową, zgodnie z mapą nr 1.
- 2) Droga gminna nr 100351C w miejscowości Wymysłowo, ul. 11 Listopada: nowy przystanek w okolicy skrzyżowania z ul. Ks. A. Bonieckiego, zgodnie z mapą nr 2.
- 3) Droga gminna nr 100340C w miejscowości Dębiny, ul. Pałacowa: nowy przystanek w okolicy skrzyżowania z ul. Iryśową, zgodnie z mapą nr 3.
- 4) Droga gminna nr 100307C w miejscowości Wybcz, ul. 3 Maja: nowy przystanek na granicy z sołectwem Wybczyk, zgodnie z mapą nr 4.
- 5) Droga gminna w miejscowości Łubianka, ul. Jana Heweliusza: nowy przystanek w okolicy skrzyżowania z ul. Mikołaja Kopernika, zgodnie z mapą nr 5.

§ 2. Wykonanie uchwały powierza się Wójtowi Gminy.

§ 3. Uchwała wchodzi w życie po upływie 14 dni od dnia jej opublikowania w Dzienniku Urzędowym Województwa Kujawsko-Pomorskiego.

RADCA PRAWNY

Agnieszka Rygielska
Tł-807

Jan M.

KIEROWNIK WYDZIAŁU
Infrastruktury, Rolnictwa i Ochrony Środowiska

mgr Daniel Kasprovicz

WÓJT
Jerzy Zajacka

Uzasadnienie

Projekt uchwały wskazuje miejsca lokalizacji nowych przystanków komunikacyjnych w celu zaspokojenia potrzeb mieszkańców. Zaobserwowano znaczne odległości pomiędzy przystankami komunikacyjnymi w stosunku do potrzeb mieszkańców. Dokonano rozpoznania potrzeb w terenie i następnie wskazano proponowane lokalizacje przystanków autobusowych przy drogach gminnych na terenie Gminy Łubianka.

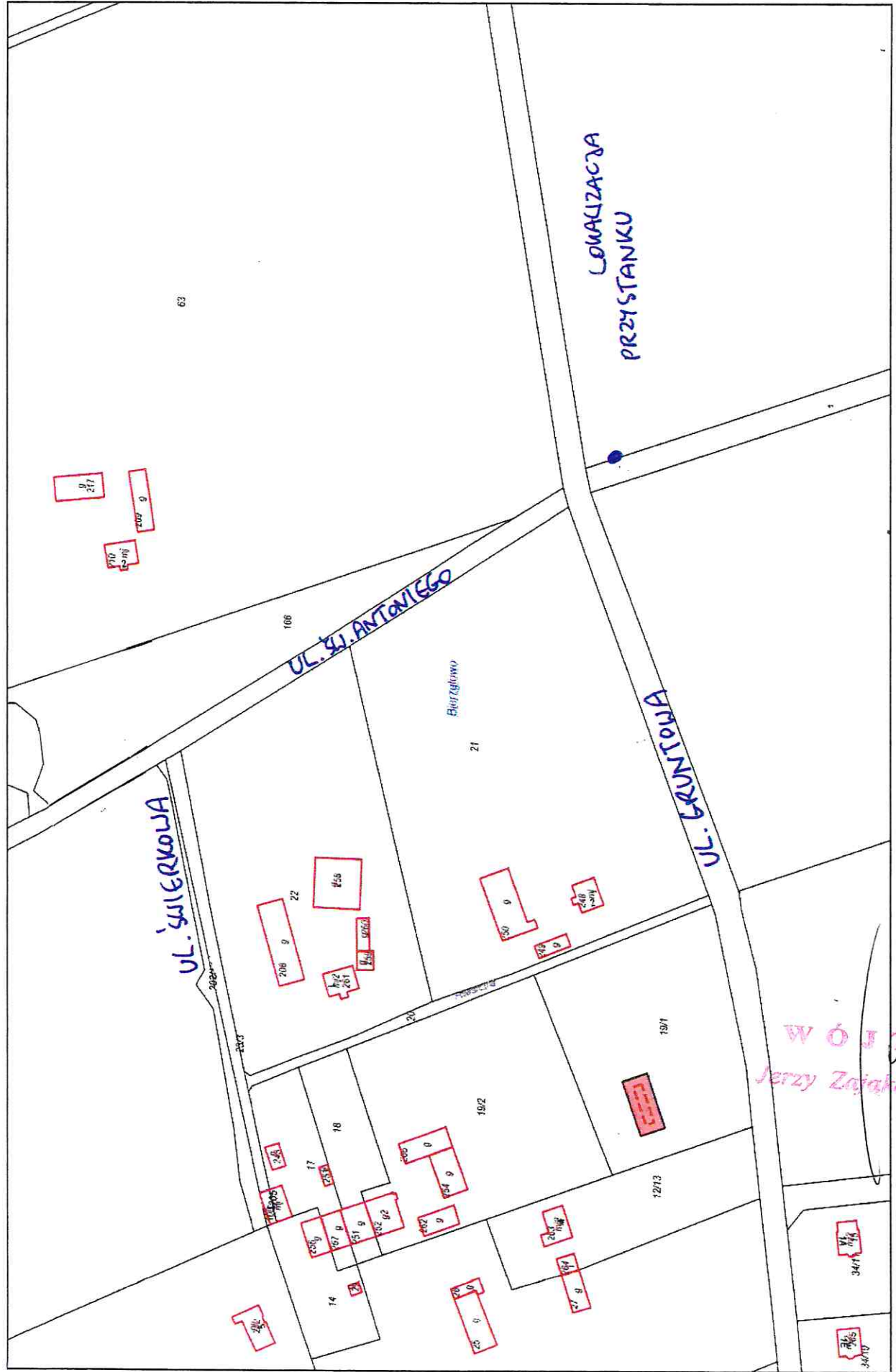
Wskazanie miejsc nowych przystanków komunikacyjnych następuje w celu uwzględnienia potrzeb związanych z organizacją dowozu dzieci i młodzieży do szkół na terenie Gminy Łubianka, organizowanego w ramach publicznego transportu zbiorowego. O ostatecznej lokalizacji takiego przystanku decyduje zarządca drogi, uwzględniając charakter drogi oraz warunki bezpieczeństwa ruchu drogowego.

WÓJT
Jerzy Zajacka

Załącznik
do Uchwały Nr/2019
Rady Gminy Lubianka
z dnia 2019 r.

BIERZGŁOWO

MAPA NR 1



WYMYSŁOWO

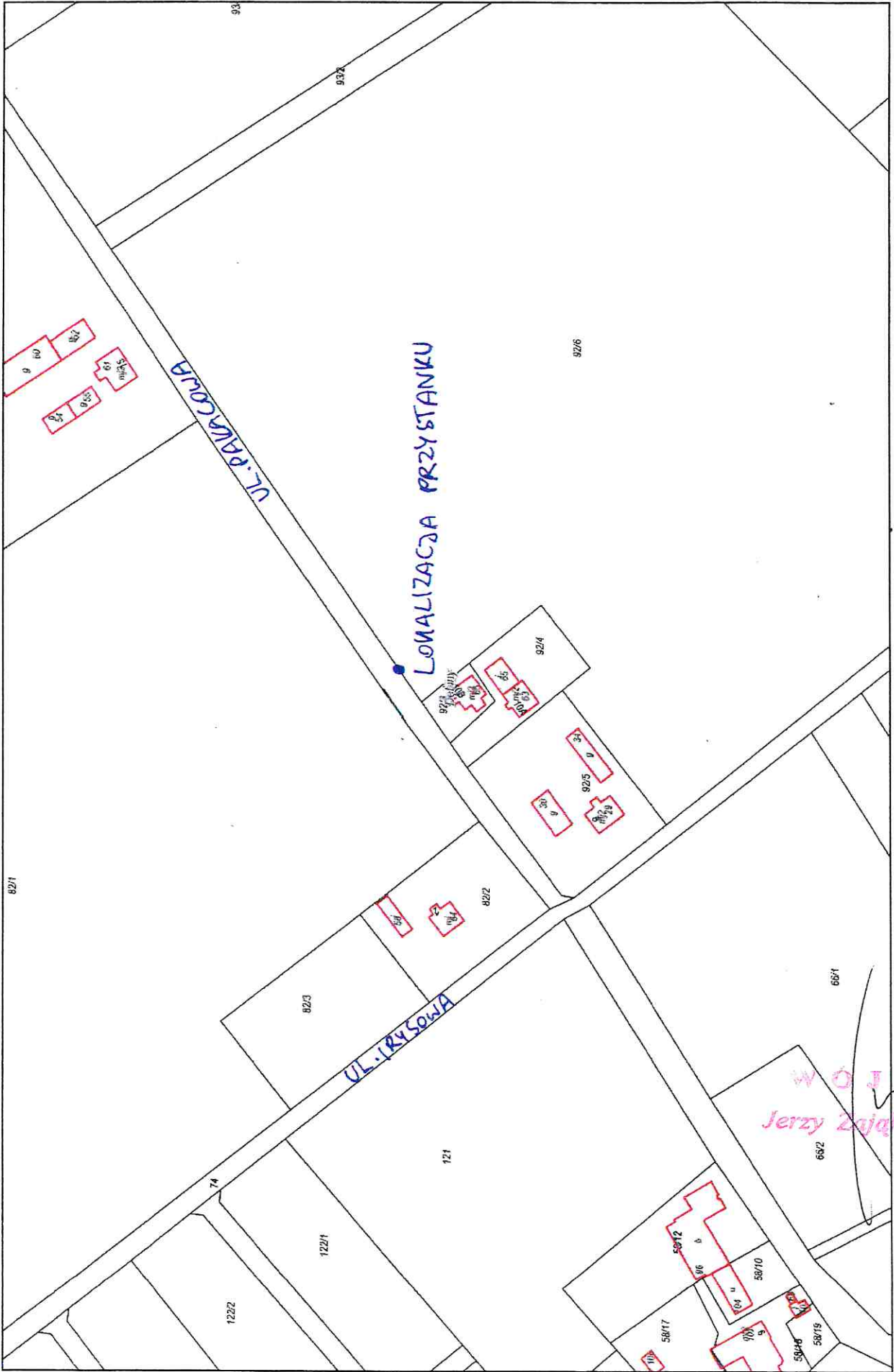
MAPA NR 2



WÓJT
Jerzy Zajękała

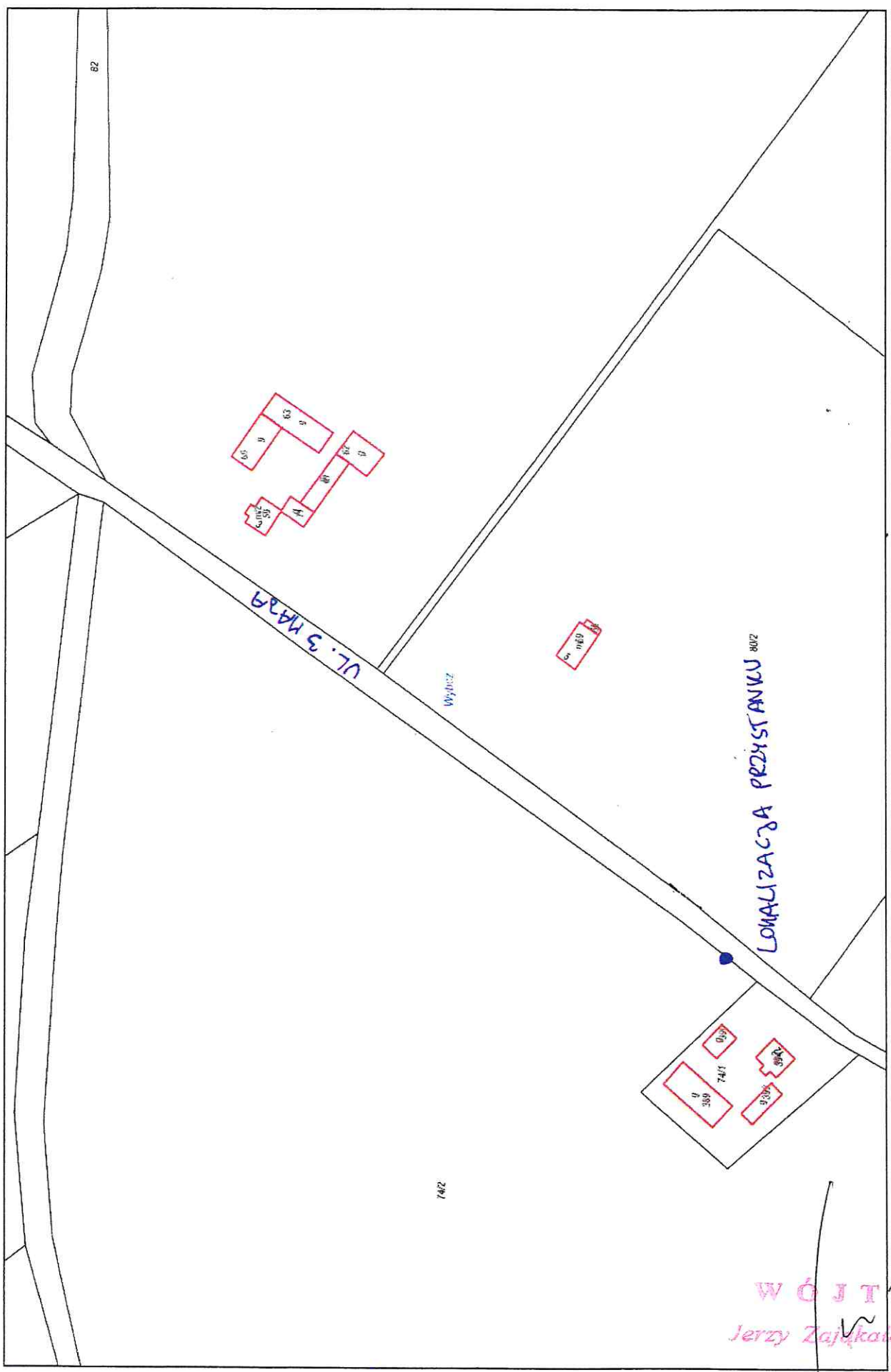
MAPA NR 3

DĘBINY



WYBCZ

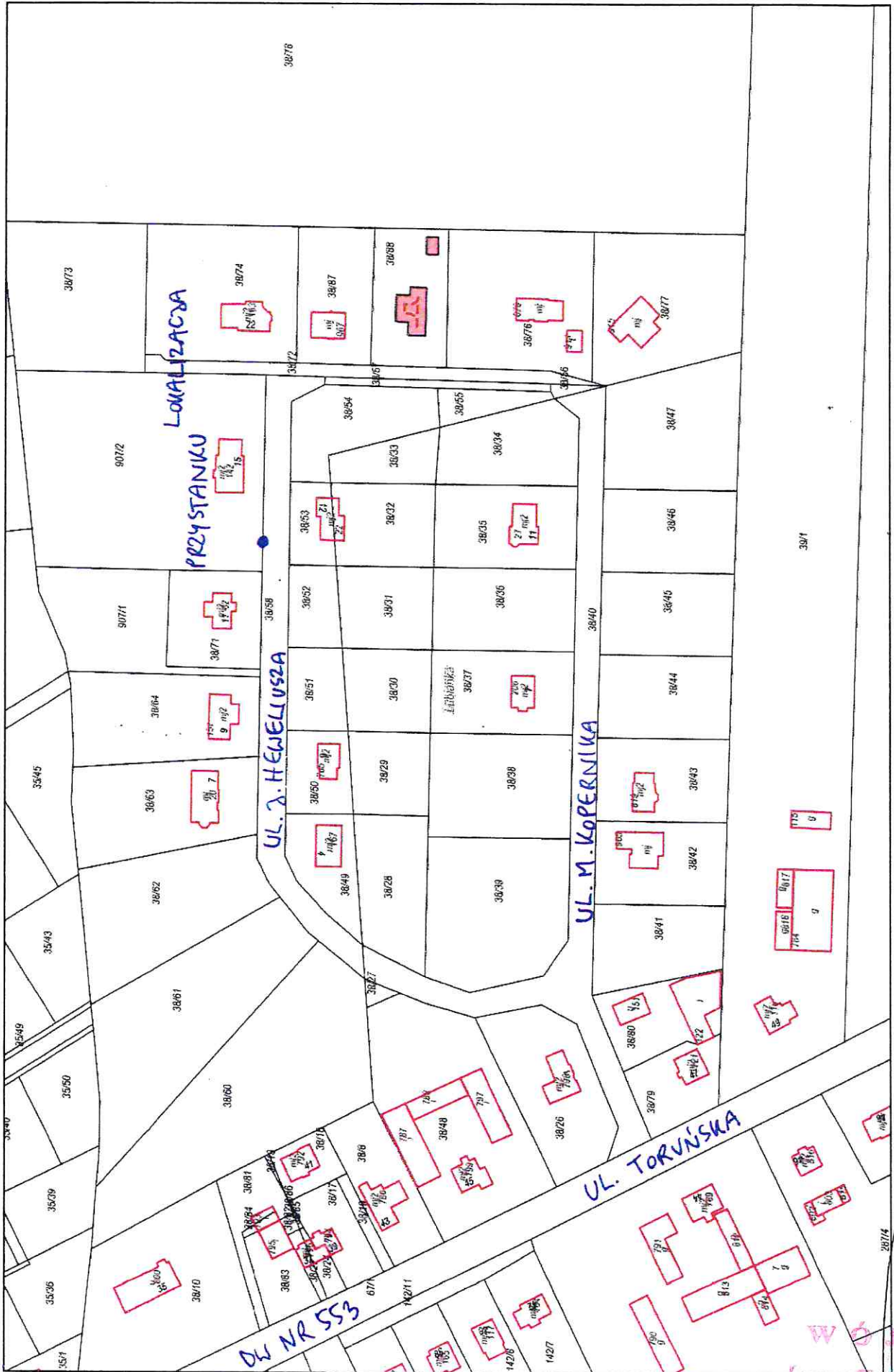
MAPA NR 5



WÓJT
Jerzy Zajacka

KUBIANKA

MAPA NR 5



Wójt
Jerzy Zajacko

