

Projekt

**Uchwała Nr/...../2021
Rady Gminy Łubianka
z dnia 2021 r.**

w sprawie zmiany Uchwały Nr IX/54/2003 Rady Gminy Łubianka z dnia 29 sierpnia 2003 r. w sprawie zaliczenia dróg do kategorii dróg gminnych.

Na podstawie art. 18 ust. 2 pkt 15, art. 40 ust. 1, art. 41 ust. 1 i art. 42 ustawy z dnia 8 marca 1990 r. o samorządzie gminnym (t.j. Dz. U. z 2020 r. poz. 713, 1378) oraz art. 7 i art. 7a ustawy z dnia 21 marca 1985 r. o drogach publicznych (t.j. Dz. U. z 2020 r. poz. 470, 471, 1087, 2338), po zasięgnięciu opinii Zarządu Powiatu Toruńskiego uchwała się, co następuje:

§ 1.

W uchwale Nr IX/54/2003 Rady Gminy Łubianka z dnia 29 sierpnia 2003 r. w sprawie zaliczenia dróg do kategorii dróg gminnych (Dz. Urz. Woj. Kuj.-Pom. z 2003 r. Nr 126, poz. 1779) w Załączniku nr 1 - Wykaz dróg gminnych Gminy Łubianka, zalicza się do kategorii dróg gminnych kolejne drogi wymienione w załączniku do niniejszej uchwały.

§ 2.

Wykonanie uchwały powierza się Wójtowi Gminy Łubianka.

§ 3.

Traci moc Uchwała Nr XV/89/2004 Rady Gminy Łubianka z dnia 24 czerwca 2004 r. w sprawie zmiany uchwały Nr IX/54/2003 Rady Gminy Łubianka z dnia 29 sierpnia 2003 r. w sprawie zaliczenia dróg do kategorii dróg gminnych oraz Uchwała Nr XVI/100/2004 Rady Gminy Łubianka z dnia 5 sierpnia 2004 r. w sprawie zmiany uchwały Nr IX/54/2003 Rady Gminy Łubianka z dnia 29 sierpnia 2003 r. w sprawie zaliczenia dróg do kategorii dróg gminnych.

§ 4.

Uchwała wchodzi w życie po upływie 14 dni od dnia jej opublikowania w Dzienniku Urzędowym Województwa Kujawsko – Pomorskiego.

WÓJT
Jerzy Zajackała

Uzasadnienie:

Zgodnie z przepisami ustawy o drogach publicznych do dróg gminnych zalicza się drogi o znaczeniu lokalnym niezaliczone do innych kategorii, stanowiące uzupełniającą sieć dróg służących miejscowym potrzebom, z wyłączeniem dróg wewnętrznych. Zaliczenie do kategorii dróg gminnych następuje w drodze uchwały Rady Gminy po zasięgnięciu opinii właściwego Zarządu Powiatu.

Drogi z pozycji nr 3 oraz od nr 5 do nr 10 załącznika do niniejszej uchwały posiadały uzgodnienia potwierdzone stosowną Uchwałą (Nr 327/2020) Zarządu Powiatu Toruńskiego, dzięki czemu została podjęta Uchwała Nr XXII/227/2020 Rady Gminy Łubianka z dnia 9 listopada 2020 r. w sprawie zmiany Uchwały Nr IX/54/2003 Rady Gminy Łubianka z dnia 29 sierpnia 2003 r. w sprawie zaliczenia dróg do kategorii dróg gminnych.

Dodaje się, że Uchwałą Nr XXII/227/2020 Rady Gminy Łubianka z dnia 9 listopada 2020 r., unieważnioną w grudniu 2020 r. przez Wojewodę Kujawsko - Pomorskiego, zaliczono do kategorii dróg gminnych dziewięć dróg, w tym siedem z unieważnionych wcześniej uchwał z roku 2004 oraz dwie nowe drogi. Dla zachowania spójności dotychczasowych i obecnej regulacji należało uchylić uchwały Rady Gminy Łubianka, określone w § 4 niniejszej uchwały. Załącznik obecnego projektu uchwały obejmuje wszystkie drogi z załączników do uchylonych uchwał z roku 2004.

W związku z powyższym Wójt Gminy Łubianka ponownie sporządził prawidłowy wykaz dróg gminnych gminy Łubianka i ustalił ich przebieg.

Wobec spełnienia wymogów formalnych podjęcie uchwały jest uzasadnione.

WÓJT
Jerzy Zajackała

**Załącznik
do Uchwały Nr/...../2021
Rady Gminy Łubianka
z dnia 2021 r.**

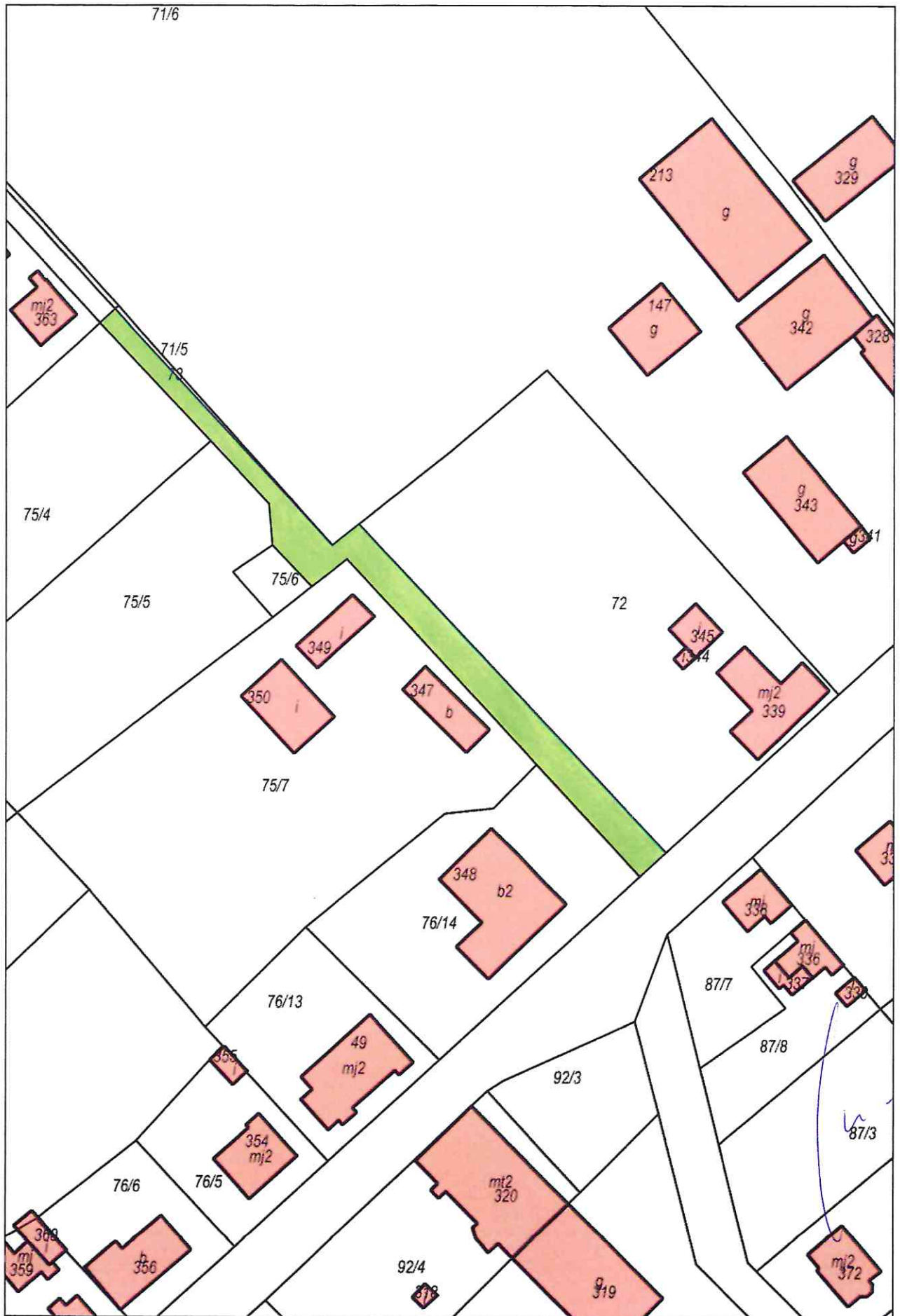
L.p.	Przebieg drogi	Długość	Rodzaj drogi	Nr geodezyjny działki drogowej	Nazwa ulicy
1.	Od skrzyżowania z drogą wojewódzką nr 546 poprzez działki o nr ew. 103, 102/1, 102/2 i 104/7.	0,37	D	103 Łubianka 102/1 Łubianka 102/2 Łubianka 104/7 Łubianka	Widokowa
2.	Od skrzyżowania z drogą gminną nr 100331C poprzez działkę o nr ew. 73.	0,15	D	73 Łubianka	Aleja Jana Pawła II
3.	Od skrzyżowania z ul. Jeziorną poprzez działkę o nr ew. 47/3 i 47/63 (część).	0,24	D	47/3 Łubianka 47/63 (część) Łubianka	Sloneczna
4.	Od skrzyżowania z drogą wojewódzką nr 546 poprzez działki o nr ew. 101/1, 101/2 i 101/3 (część).	0,45	D	101/1 Bierzgotowo 101/2 Bierzgotowo 101/3 (część) Bierzgotowo	Browarna
5.	Od skrzyżowania z ul. Pałacową poprzez działkę o nr ew. 105/6, 105/10, 105/11, 105/13.	0,25	D	105/6 Dębiny 105/10 Dębiny 105/11 Dębiny 105/13 Dębiny	Okólna
6.	Od skrzyżowania z drogą powiatową nr 2005 poprzez działkę o nr ew. 190/25.	0,21	D	190/25 Łubianka	Działkowa
7.	Od skrzyżowania z ul. Piastowską poprzez działkę o nr ew. 484.	0,28	D	484 Zamek Bierzgotowski	Mieszka I
8.	Od skrzyżowania z ul. Piastowską poprzez działkę o nr ew. 536.	0,54	D	536 Zamek Bierzgotowski	Władysława Łokietka
9.	Od skrzyżowania z ul. Piastowską poprzez działkę o nr ew. 507.	0,26	D	507 Zamek Bierzgotowski	Bolesława Chrobrego
10.	Od skrzyżowania z ul. Piastowską poprzez działkę o nr ew. 522.	0,25	D	522 Zamek Bierzgotowski	Przemysława

WÓJT
Jerzy Zajęta

DROGA NR 1



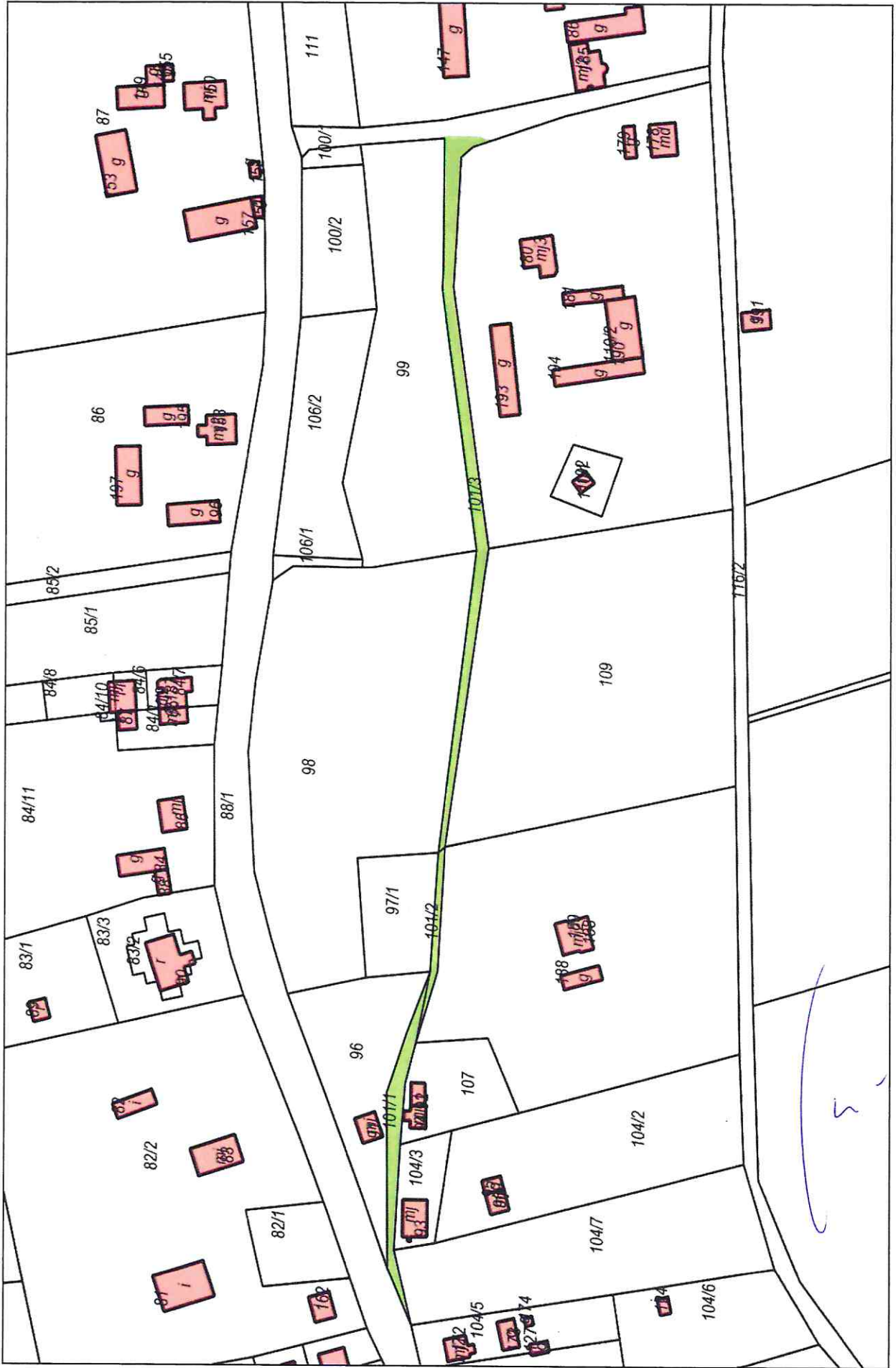
DROGA NR 2



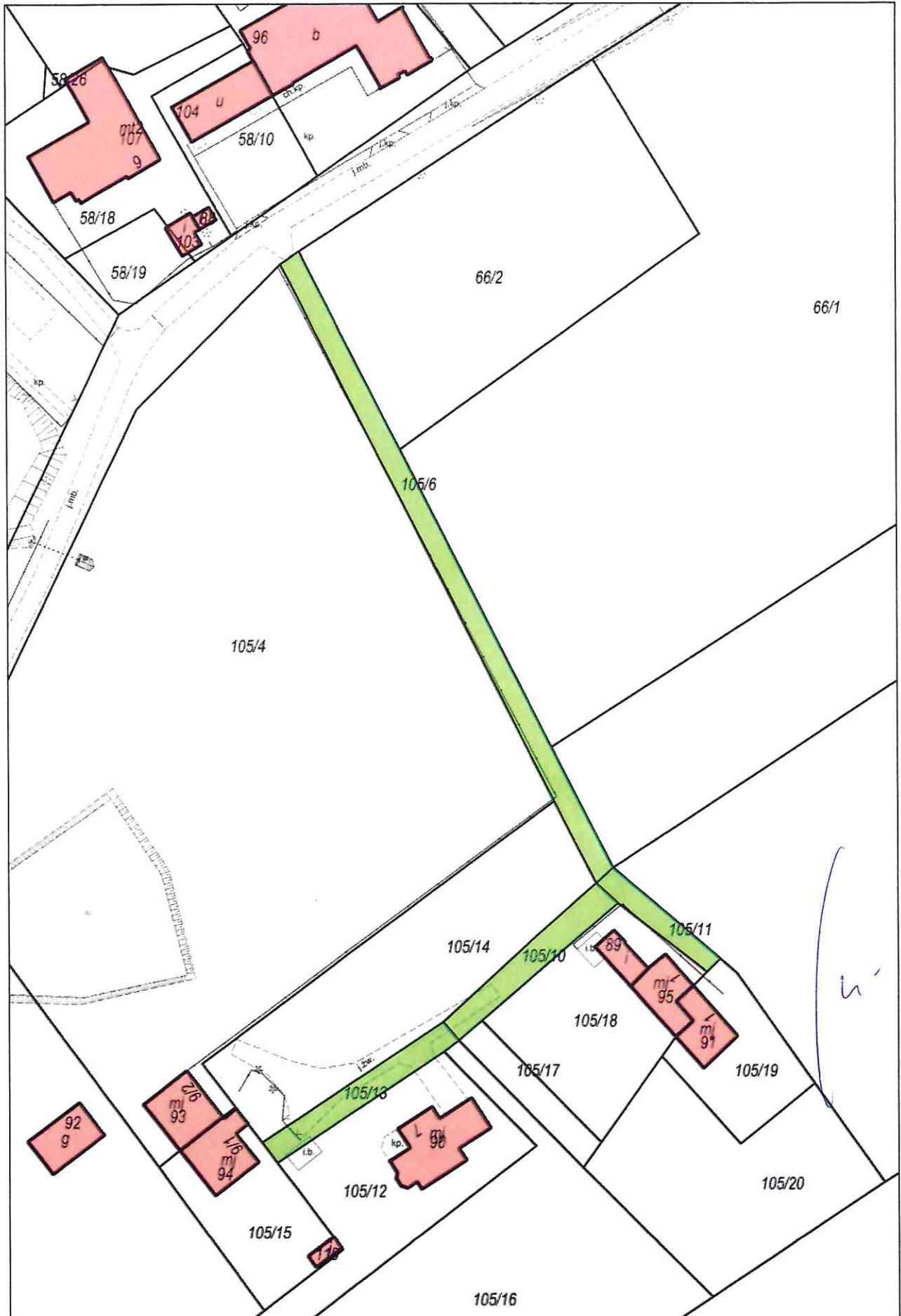
DROGA NR 3



DROGA NR 4



DROGA NR 5



DROGA NR 7



DROGA NR 8



DROGA NR 9



DROGA NR 10



