

Uchwała Nr XXVI/260/2021
Rady Gminy Łubianka
z dnia 22 marca 2021 r.

w sprawie zmiany Uchwały Nr IX/54/2003 Rady Gminy Łubianka z dnia 29 sierpnia 2003 r. w sprawie zaliczenia dróg do kategorii dróg gminnych.

Na podstawie art. 18 ust. 2 pkt 15, art. 40 ust. 1, art. 41 ust. 1 i art. 42 ustawy z dnia 8 marca 1990 r. o samorządzie gminnym (t.j. Dz. U. z 2020 r. poz. 713, 1378) oraz art. 7 i art. 7a ustawy z dnia 21 marca 1985 r. o drogach publicznych (t.j. Dz. U. z 2020 r. poz. 470, 471, 1087, 2338, z 2021 r. poz. 54), po zasięgnięciu opinii Zarządu Powiatu Toruńskiego uchwała się, co następuje:

§ 1.

W uchwale Nr IX/54/2003 Rady Gminy Łubianka z dnia 29 sierpnia 2003 r. w sprawie zaliczenia dróg do kategorii dróg gminnych (Dz. Urz. Woj. Kuj.-Pom. z 2003 r. Nr 126, poz. 1779) w Załączniku nr 1 - Wykaz dróg gminnych Gminy Łubianka, zalicza się do kategorii dróg gminnych kolejne drogi wymienione w załączniku do niniejszej uchwały.

§ 2.

Wykonanie uchwały powierza się Wójtowi Gminy Łubianka.

§ 3.

Uchwała wchodzi w życie po upływie 14 dni od dnia jej opublikowania w Dzienniku Urzędowym Województwa Kujawsko – Pomorskiego.

PRZEWODNICZĄCY
RADY GMINY

Zbigniew Cywiński

Uzasadnienie:

Zgodnie z przepisami ustawy o drogach publicznych do dróg gminnych zalicza się drogi o znaczeniu lokalnym niezaliczone do innych kategorii, stanowiące uzupełniającą sieć dróg służących miejscowym potrzebom, z wyłączeniem dróg wewnętrznych. Zaliczenie do kategorii dróg gminnych następuje w drodze uchwały Rady Gminy po zasięgnięciu opinii właściwego Zarządu Powiatu.

Wójt Gminy Łubianka sporządził wykaz dróg gminnych gminy Łubianka i ustalił ich przebieg. Propozycja zaliczenia dróg do kategorii dróg gminnych została przedstawiona Zarządowi Powiatu Toruńskiego i zaopiniowana pozytywnie.

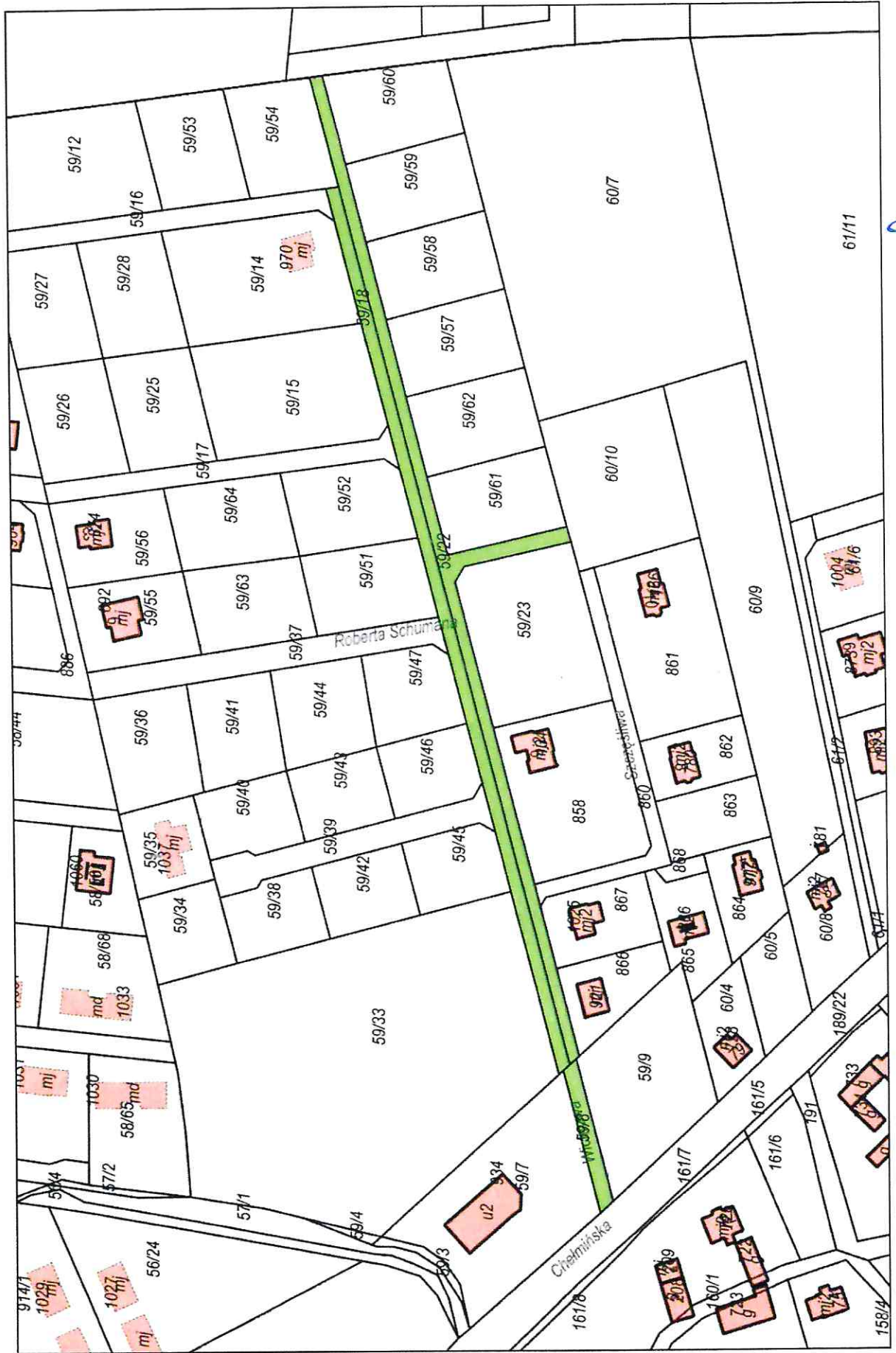
Wobec spełnienia wymogów formalnych podjęcie uchwały jest uzasadnione.

**PRZEWODNICZĄCY
RADY GMINY**
Zbigniew Cywiński

Załącznik
do Uchwały Nr XXV/369/2021
Rady Gminy Lubianka
z dnia 22.09.2021 r.

L.p.	Przebieg drogi	Długość	Rodzaj drogi	Nr geodezyjny działki drogowej	Nazwa ulicy
1.	Od skrzyżowania z drogą wojewódzką nr 553 poprzez działki o nr ew. 59/8, 59/18 i 59/22.	0,50	D	59/8 Lubianka 59/18 Lubianka 59/22 Lubianka	Wichrowa
2.	Od skrzyżowania z ul. Piastowską poprzez działki o nr ew. 208/12, 208/24, 208/26, 208/28, 208/30 i 208/32.	0,36	D	208/12 Zamek Bierzgotowski 208/24 Zamek Bierzgotowski 208/26 Zamek Bierzgotowski 208/28 Zamek Bierzgotowski 208/30 Zamek Bierzgotowski 208/32 Zamek Bierzgotowski	Średniowiecza
3.	Od skrzyżowania z Aleją Jana Pawła II, poprzez działkę o nr ew. 92/5, do skrzyżowania z drogą wojewódzką nr 546.	0,19	D	92/5 Lubianka	Wąska
4.	Od skrzyżowania z Aleją Kard. S. Wyszyńskiego poprzez działki o nr ew. 72/16 i 74/9.	0,48	D	72/16 Pigza 74/9 Pigza	Krokusowa
5.	Od skrzyżowania z ul. Krokusową poprzez działkę o nr ew. 72/17.	0,14	D	72/17 Pigza	Rumiankowa
6.	Od skrzyżowania z ul. Gimnazjalną poprzez działkę o nr ew. 231/30.	0,33	D	231/30 Brąchnowo	1050-lecia Chrzstu Polski
7.	Od skrzyżowania z ul. Miejską poprzez działkę o nr ew. 96/9.	0,09	D	96/9 Lubianka	Aleja Jana Pawła II
8.	Od skrzyżowania z działką o nr ew. 130/2 poprzez działkę o nr ew. 127/23.	0,27	D	127/23 Pigza	Tęczowa
9.	Od skrzyżowania z drogą wojewódzką nr 553 poprzez działkę o nr ew. 32/23.	0,31	D	32/23 Lubianka	Dębowa
10.	Od skrzyżowania z ul. Dębową poprzez działki o nr ew. 32/32 i 32/37.	0,15	D	32/32 Lubianka 32/37 Lubianka	Jesionowa

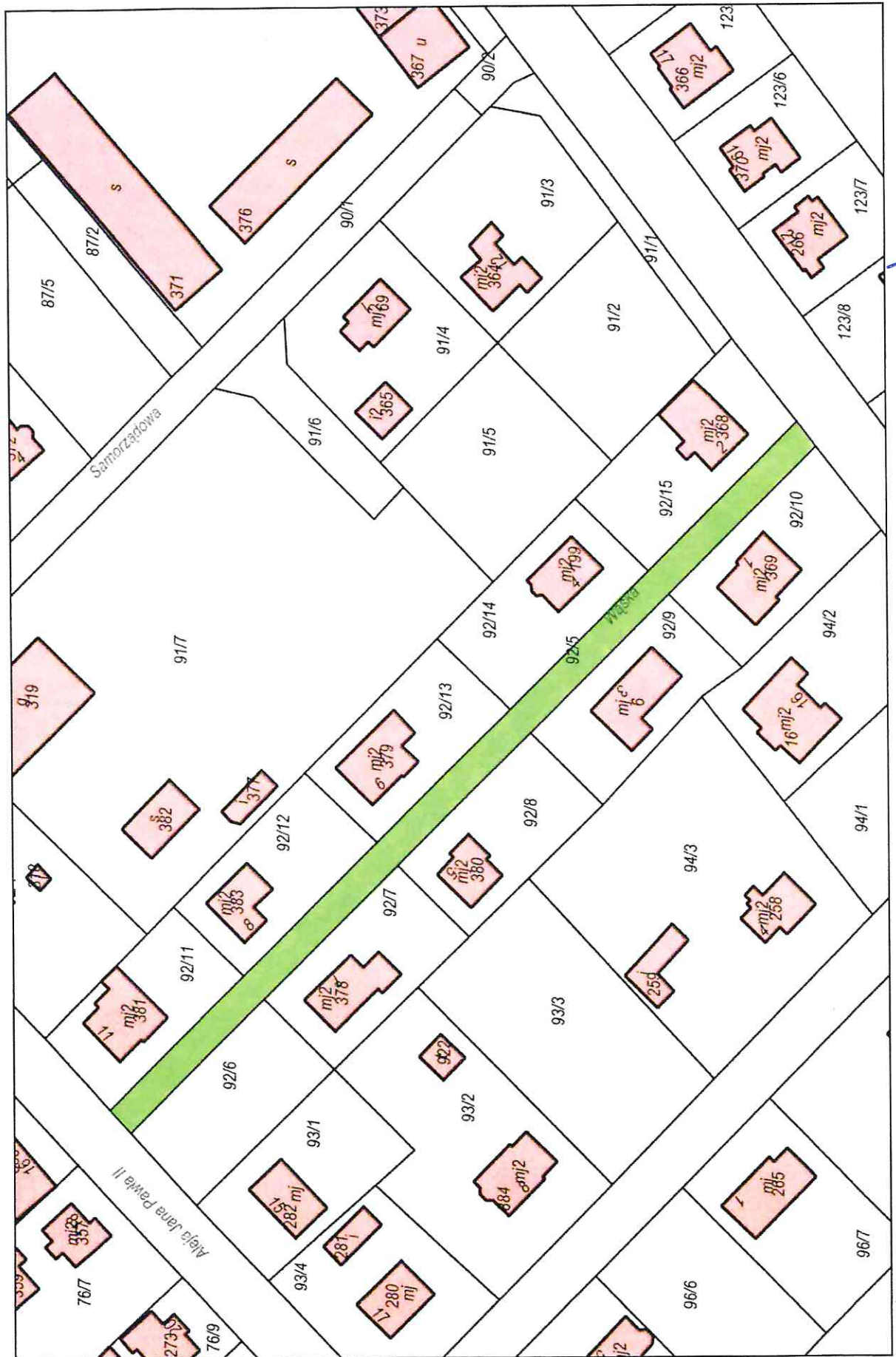
Droga nr 1



Droga nr 2



Droga nr 3



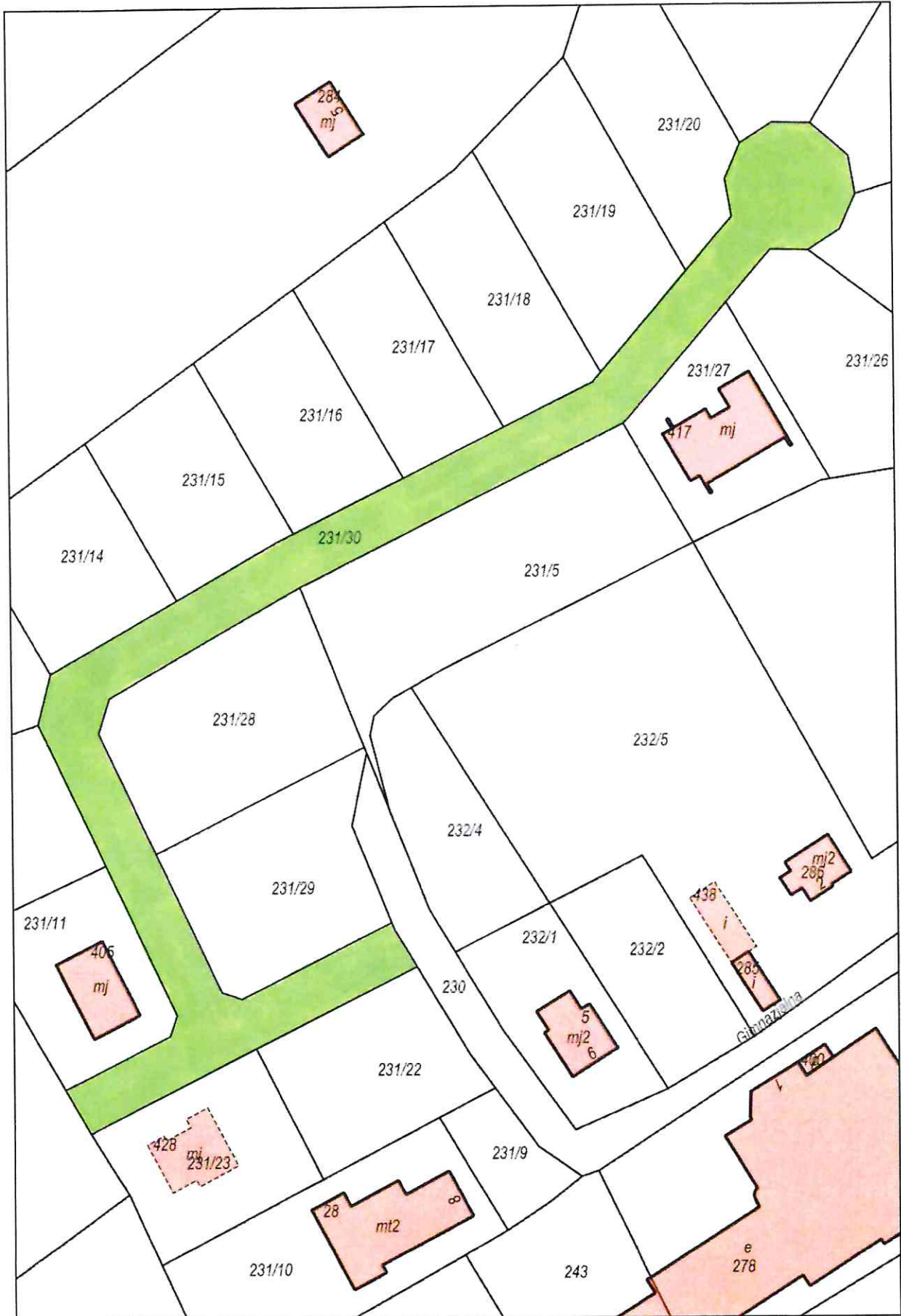
Droga nr 4



Droga nr 5



Droga nr 6



Droga nr 8



Droga nr 9



Droga nr 10



